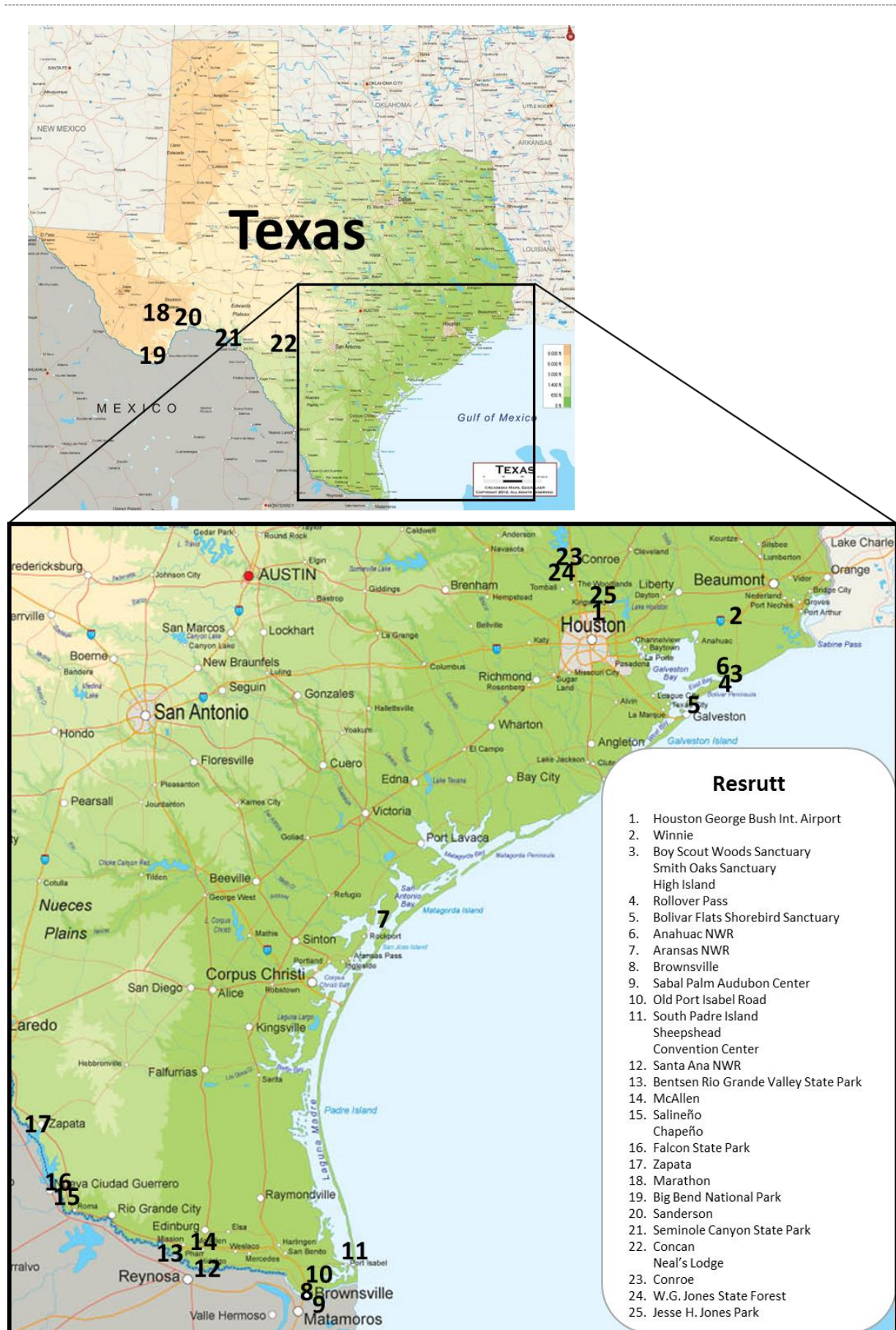


Texas

20 april – 1 maj 2013



Rapporten sammanställd av Mikael Arinder



Dag för dag

20/4

*Flyg Köpenhamn - London-Houston.
Natt i Winnie.*

21/4

H.A.S Boy Scout Woods Sanctuary (High Island)
Rollover Pass (Bolivar Peninsula)
H.A.S Bolivar Flats Shorebird Sanctuary (Bolivar Peninsula)
Anahuac NWR
Natt i Winnie.

22/4

H.A.S Boy Scout Woods Sanctuary (High Island)
H.A.S. Smith Oaks Sanctuary (High Island)
High Island, NO korsningen väg 124/väg 87 vid stranden
H.A.S. Smith Oaks Sanctuary (High Island)
Natt i Winnie.

23/4

H.A.S Bolivar Flats Shorebird Sanctuary (Bolivar Peninsula)
Längre bilkörning Galveston - Aransas
Aransas NWR
Längre bilkörning Aransas - Brownsville
Natt i Brownsville

24/4

Sabal Palm Audubon Center
Old Port Isabel Road
South Padre Island Migratory Bird Sanctuary/ Sheephead
Natt på South Padre Island.

25/4

South Padre Island Migratory Bird Sanctuary/ Sheephead
South Padre Island Convention Center
Old Port Isabel Road
Brownsville
Santa Ana NWR
Bentsen Rio Grande Valley State Park
Natt i McAllen

26/4

Santa Ana NWR
Bentsen Rio Grande Valley State Park
Natt i McAllen

27/4

Salineño
Falcon State Park
Chapeño
Zapata
Längre bilkörning Zapata - Marathon
Natt i Marathon

28/4

Big Bend National Park
Längre bilkörning Big Bend - Sanderson
Natt i Sanderson

29/4

Seminole Canyon State Park
Längre bilkörning Seminole Canyon State Park - Concan
Neal's Lodge, Concan
Längre bilkörning Concan - Conroe (norr om Houston)
Natt i Conroe

30/4

W.G. Jones State Forest
Jesse H. Jones Park
Flyg Houston - London

1/5

Flyg London - Köpenhamn

Reseplanering

Totalpriset för 12 dagars resa, bilhyra, bensin och logi (men exkl. mat) blev ca 12 800 kr/person.

Flygbiljetterna Köpenhamn-Houston ToR, med byte i London kostade 6 068 kr/person.
Vi reste med British Airways och köpte biljetterna tre månader i förväg.

Login kostade i snitt 230 kr/man och natt.
Vi hade bara förbokad boende första natten i Winnie för att minimera eventuellt strul p.g.a. sen ankomst.
Det var inte svårt att hitta motell med lediga rum.



Hyrbilen kostade 5 907 kr för tio dygn på firman *Dollar*, och bensinen gick på ca 3 000 kr. Det är 4 450 kr/person.
Vi hyrde en fyrhjuldriven Jeep Cherokee, för frihetens skull. Fyrhjulsdriften var en klar fördel på stränderna på Bolivar Peninsula, i regnet på Old Port Isabel Road, och vid sidan av vägen i öknen på väg från Big Bend. Vi hade klarat att genomföra själva rutten med en vanlig bil, men då hade vi fått agerat mindre offensivt på några ställen.
Vi körde 2 314 miles (= 373 mil).



Rutten las upp utifrån flera reserapporter, (se litteraturref. nedan). men framförallt Axelsson & Tuveson 2011, och Forslund & Rydell 2001.

Rio Grande Valley led av torka sedan flera år, och 2013 var ingen bra vår på de lokaler vi besökte. Vi upplevde trots detta att vi fick in målarterna, men hade förstås hoppats på större antal fåglar. Däremot upplevde vi ett fantastiskt nedfall av flyttande tättingar vid South Padre Island, det bästa på många år sas det.

Det var kul att skåda i många olika biotoper, det var nog det som var behållningen med resan.

I synnerhet var besöket i bergsområdet Big Bend i väst väldigt givande, men även Bolivar Flats, South Padre Island Sabal Palm, Santa Ana och Neal's Lodge var mycket bra.

Texas är verkligen artrikt, och vi kom upp i 291 resarter, vilket är i nivå med liknande resor som svenskar gjort i Texas under april, vilket vi var nöjda med:

- Forslund & Rydells 244 arter 7-16/4 2001
- Jensen *et al.* med 298 arter 12-27/4 2003
- Grundsten & Stavströms 313 arter 1-16/4 2007
- Tuveson & Bengtssons 294 arter 6-21/4 2007
- Axelsson & Tuvesons 325 arter 15-30/4 2011

Reserapport och Resenärer

Resenärer: Anders Ekstrand (Glimåkra) och Micke Arinder (Kävlinge).

Rapporten är skriven av Micke mikael.arinder@gmail.com, fågelbilderna är tagna av Micke, medan miljöbilderna är tagna av Micke och Anders.

Litteratur

Guideböcker:

- A Birder's Guide to the Texas Coast, *M. Cooksey & R. Weeks*, 2006. Benämns "Texas Coast" i löpande text, nedan.
- A Birder's Guide to the Rio Grande Valley, *M. Lockwood et al.*, 2008. Benämns "Rio Grande Valley" i löpande text, nedan.

Fågelböcker:

- The Sibley Field Guide to Birds of Eastern North America, *D.A.Sibley*, 2003. Funkade för alla lokaler utom i Big Bend-området.
- The Sibley Field Guide to Birds of Western North America, *D.A.Sibley*, 2003. Behövdes endast i Big Bend.

Karta: Hallwag, Road Guide Texas, 1:1 000 000.

Reserapporter:

- Texas 7-16/4 2001, *Forslund & Rydell*.
- Texas April 12-27, 2003, *Jensen et al.*
- Texas April 1-16, 2007, *Grundsten*.
- Texas April 6-11, 2007, *Tuveson & Bengtsson*.
- Texas April 15-30, 2011, *Axelsson & Tuveson*.

Fågelläten på CD:

- Western Bird Songs (2 CD), The Peterson Field Guide Series, *The Cornell Lab of Ornithology*, 1992.
- Bird Songs of the Lower Rio Grande Valley and Southwestern Texas, G. Keller, *The Cornell Lab of Ornithology*, 2000.

DVD-film: Birding in Texas, Birdguides, *Gosney*, 2006



Micke i Big Bend National Park.

Resedagbok

Av Mikael Arinder.

20/4 lördag

Flyger med *British Airways* från Kastrup kl. 10:40 till London (restid: 02:05), och vidare kl. 14:20 till Houston (restid 10:10). Landar kl 18:30 lokal tid. Hyrbilen Jeep Cherokee hämtas på *Dollar*. Kör 116 km österut till Winnie. Övernattning på förbokad motell i Winnie.

21/4 söndag

Köper med oss frukostmat på en mack. Kör sedan söderut kl 06:40 på väg 124 mot High Island. Ser en hel del fågel utmed vägen, t.ex. *Swainson's Hawk*, *Red-tailed Hawk*, *Crested Caracara* och *Scissor-tailed Flycatcher*. Och ett gäng *Black Vulture* kalasar på en trafikdödad tvättbjörn. *Eastern Kingbird* sitter här och där. Är framme vid Boy Scout Woods vid 08-tiden.

H.A.S Boy Scout Woods Sanctuary

Lokalbeskrivning: Texas Coast. sid. 92-93.

Koordinater: 29.561417, -94.391906

Ett litet lövskogsparti på 500 x 500 m. Därtill några trädgårdar norr om skogen. Här lär kunna vara jättebra vid ”nedfall” av rastande flyttfåglar. Det är det emellertid inte när vi besöker lokalen. Relativt lite småfågel, och bara enstaka skogssångare av respektive art. Men en behaglig



Boy Scout Woods – här finns en liten läktare (!) vid ingången till skogen, kanske något att sätta upp utanför fyrträdgården på Ottenby när skådarkåren blir äldre ☺.

uppvärmning i Texas fågelfauna. Vi börjar vid trädgårdarna precis norr om Boy Scout Woods. I de blommande buskarna i trädgårdarna finns skogssångare. Vi fortsätter förbi den lilla läktaren här finns (se foto ovan) och in en runda i skogen. Vi ser bl.a.: *Blue-winged*, *Tennessee*, *Black-and-white*, *Pronothary*, *Blackpoll* och *Yellow-rumped Warbler*, *Northern Parula*, *American Redstart*, *Wood* och *Swainson's Thrush*, *Rose-breasted Grosbeak*, *Red-eyed Vireo*, *Indigo Finch*, *Painted Bunting*, *White-crowned Sparrow*, *Summer Tanager*, *Orchard* och *Baltimore Oriole*, samt *Purple* och *Tree Swallow*. I mulldbärsträden åt många fåglar bär. Den västra delen av skogen är sumpig (foto nedan), och där ser vi fem ex av *Northern Waterthrush*.

Efter några timmar tar vi en bit mat i byn High Island, kollar in *Killdeer* och *Inca Dove* i byn, och ger oss sedan vidare till nästa lokal Rollover Pass på Bolivar Peninsula.



Boy Scout Woods – här i det sumpiga området i västra delen av skogen ser vi *Northern Waterthrush* och *Green Heron*.

Rollover Pass

Lokalbeskrivning: Texas Coast. sid. 98-99.

Koordinater: 29.510330, -94.500816

Det här är lite som Falsterbokanalen i miniatyr, fast nordsidan mest liknar Bakdjupet vid Skanörs hamn eller Foteviken biotopmässigt. Vi skådar i själva kanalen/genombrottet, samt på nordsidan där det står mycket vitfågel och vadare. Ca 600 *American Avocet* (foto till höger) kämpar mot tidvattnet när de födosöker i genombrottet. Andra observationer: *Wilson's Plover*, *Semipalmated Plover*, *Killdeer*, *Black-necked Stilt*, *Greater Yellowlegs*, *Willet*, *Lesser Yellowlegs*, *Ruddy Turnstone*, *Marbled Godwit*, *Semipalmated Sandpiper*, *Least Sandpiper*, *White-rumped Sandpiper* och *Stilt Sandpiper*. *Brown Pelican* och *Black Skimmer* fiskar. *Laughing Gull*, *Least Tern*, *Forster's Tern*, *Royal Tern*, *Cabot's Tern* och *Black Tern* rastar.

Vi kör en bit västerut ytterligare på Bolivar Peninsula mot H.A.S Bolivar Flats Shorebird Sanctuary. Husen utmed kusten är byggda på höga stolpar (se foto nedan) för att kunna klara höga vattenstånd vid t.ex. orkaner. Fascinerande!



Vi ser *Black-bellied Whistling Duck*, *Abinga*, *American White Ibis*, *White-faced Ibis*, *Roseate Spoonbill* och olika hägrar i marsklandet längs vägen. *Northern Harrier* patrullerar över våtmarken likt brunhökar i Sverige.



H.A.S Bolivar Flats Shorebird Sanctuary

Lokalbeskrivning: Texas Coast. sid. 100-102.

Koordinater: 29.382858, -94.724027

Ett grunt strandparti som förändras i takt med tidvattnet (se foto nedan), inte olikt Skanörs Revlar. Bra för vadare. Vi kör en kort bit på stranden mot sydväst och fortsätter sedan till fots och tubar av området. En del *Ring-billed Gull* och *American Herring Gull*. Vadarlistan växer med bl.a. *Black-bellied Plover*, *Sanderling*, *Dunlin*, *Western Sandpiper*, *Red Knot*, *Whimbrel* och *Long-billed Curlew*. 30 *American White Pelican* sitter fint på artlistan.

Vi ger oss vidare mot dagens sista lokal där vi skall vara med på en rail-walk.

Anahuac NWR

Lokalbeskrivning: Texas Coast. sid. 81 ff.

Koordinater: 29.612728, -94.533712 (Visitor Information Stn)

Denna våtmarkslokal är ett stort marskgräsområde med höga tuvor som växer i vatten (tidvis). Lokalen är en av de få platser i Nordamerika där man kan se sex arter rall: *Yellow Rail*, *Virginia Rail*, *Clapper Rail*, *King Rail*, *Black Rail*, och *Sora*. Det arrangeras regelbundet rallvandringar i våtmarken under häcktid (!) av reservatets guider, och deltagarna klafsar ut i reservatet på bred linje och går raskt



Bolivar Flats - ett grunt strandparti som förändras i takt med tidvattnet, inte olikt Skanörs Revlar. Bra för vadare och vadarefotografering!



Anahuac NWR – en actionbild från reservatets "railwalk" som vi deltog i.

och stöter upp allt i sin väg, se foto nedan och denna film: <https://www.youtube.com/watch?v=ycT6bGPISy0>
Det känns bisart att tänka sig ett liknande arrangemang med Kristianstads Vattenrike på t.ex. Håslövs Ångar under häcktid. Vi anmälde oss till vandringen i reservatets "Visitor Information Station", och fick sedan köra på bilkolonn ut i reservatet till den plats där vandring skulle starta. Vi hade onekligen haft nytta av regnställsbyxor och gummistövlar, men Teva-sandaler och skjorts fick räcka i brist på annat. Det var blött, skitigt och gick verkligen undan. Under den timme vi klafsade omkring på fältet stötte vi *Sora*, samt

Yellow, *Black*, och *Clapper Rail*. Inte illa! Dessutom var *Sea-side Sparrow* allmän. Några *Sedge Wren* sjöng här och där. Efter vandringen körde vi tillbaka norrut genom våtmarksområdet och fick bl.a. se *American Bittern*, *White-faced Ibis*, *Greater Yellowlegs*, *Lesser Yellowlegs*, diverse *simänder*, *Horned Lark*, *Eastern Meadowlark*, *Brown-headed Cowbird*, *Savannah Sparrow*, samt *Red-winged Blackbird*. *Common Grackle* är allmän, och vi ser även några *Boat-tailed Grackle*. Några *Common Nighthawk* jagar i skymningen. Natt på motell i Winnie. Dock oväntat svårt att hitta öppna matställen efter klockan 21 i Winnie.



Boy Scout Woods



H.A.S. Smith Oaks Sanctuary – dammarna med häckande *Roseate Spoonbill*, *Neotropic Cormorant*, *Great Egret* och *Snowy Egret*.

22/4 måndag

Precis som igår köper vi med oss frukostmat på en mack och kör sedan till **Boy Scout Woods**. Samma approach som dagen före, först trädgårdarna och sedan en runda i skogen. Vi ser ungefär samma arter som igår. Därtill två *Blue Grosbeaks*, samt en *Green Heron* som poserar vackert i sumpskogen. Därefter vidare till en annan liten skog.


H.A.S. Smith Oaks Sanctuary

Lokalbeskrivning: Texas Coast. sid. 93-94.

Koordinator: 29.570503, -94.394096 (Winnie St.)
29.568466, -94.389188 (Old Mexico Rd)

Detta område är lite större än föregående lokal och här finns flera dammar (foto ovan) med häckande *Roseate Spoonbill*, *Neotropic Cormorant*, *Great Egret* och *Snowy Egret* – alla är mycket fotogena! Därtill fler *hägerarter*, *Purple Gallinule*, och en del *vadare*. I skogen (foto nedan) finns en del *skogssångare* av olika arter. Därtill *Blue-headed Vireo*, *Red-eyed Vireo*, *Black-billed Cuckoo*, *Yellow-billed Cuckoo*, *Downy Woodpecker*, *Blue Jay*, *Veery*, och *Yellow-breasted Chat*. Skogen är riktigt bra att skåda i!

På eftermiddagen kör vi väg 124 söderut, ner till havet, och svänger sedan till vänster på resterna av väg 87 (som nästan spolats bort i någon orkan).



H.A.S. Smith Oaks Sanctuary – Micke försöker få kläm på fågelläten. Skogen är riktigt bra att skåda i!

High Island, NO korsningen väg 124/väg 87 vid stranden

Koordinater: 29.550300, -94.386295 och längre österut längs stranden.

Norr om strandvägen hittar vi våtmarker med mycket vadare. Här stannar vi och tubar på flera ställen längs med stranden. En riktigt bra lokal! Vi ser: *American Golden Plover*, *Grey Plover*, *Semipalmated Plover*, *Snowy Plover*, *Short-billed Dowitcher*, *Long-billed Dowitcher*, *Whimbrel*, *Greater Yellowlegs*, *Lesser Yellowlegs*, *Willet*, *Ruddy Turnstone*, *Sanderling*, *Semipalmated Sand-piper*, *Least Sandpiper*, *Sharp-tailed Sandpiper*, *Dunlin*, *Stilt Sandpiper*, *Wilson's Phalarope* (140 ex!), *Laughing Gull*, *American Herring Gull*, *Gull-billed Tern* (enda fyndet under resan), *Royal Tern* och *Forster's Tern*. Vi tar oss närmare vadarna och får fina bilder på *Wilson's Phalarope* (foto nedan), *Short-billed Dowitcher* och *Long-billed Dowitcher*.



Wilson's Phalarope och *Dunlin*.

Kvällen tillbringas vid **Smith Oaks Sanctuary**, som emellertid inte ger mycket nytt. Natt på motell i Winnie.

23/4 tisdag

Detta är i mångt och mycket en transportdag, men vi inleder med vadarskådning på Bolivar Peninsula vid **Bolivar Flats Shorebird Sanctuary**. På vägen ut dit ser vi en spelflygande *Northern Harrier*. Häckar de här? Vi trodde bara de övervintrade här nere. Vi tubar ihop en fin artlista vid Bolivar Flats: *American White Pelican* (50 ex!), *Brown Pelican*, *Neotropic Cormorant*, *Double-crested Cormorant*, *Black-necked Stilt*, *American Avocet*, *American Golden Plover*, *Grey Plover*, *Semipalmated Plover*, *Killdeer*, *Piping Plover*, *Snowy Plover*, *Wilson's Snipe*, *Short-billed Dowitcher*, *Long-billed Dowitcher*, *Whimbrel*, *Lesser Yellowlegs*, *Ruddy Turnstone*, *Red Knot*, *Sanderling*, *Semipalmated Sandpiper*, *Western Sandpiper*, *Least Sandpiper*, *Pectoral Sandpiper*, *Dunlin*, *Stilt Sandpiper*, *Laughing Gull*, *Ring-billed Gull*, *American Herring Gull*, *Royal Tern*, *Cabot's Tern*, *Least Tern*, *Forster's Tern* och *Black Tern*.

Därefter tar vi vägfärjan vid Galveston, och kör sedan längs med kusten på väg 35. Här och där i områden med marskland ser vi *Black-bellied Whistling Duck*, *Abinga*, *American White Ibis*, *White-faced Ibis*, *Roseate Spoonbill*, *Green Heron*, *Western Cattle Egret*, *Great Blue Heron*,

Great Egret, *Reddish Egret*, *Tricolored Heron*, *Little Blue Heron*, *Snowy Egret*, *White-tailed Kite*, *Northern Crested Caracara*, *Scissor-tailed Flycatcher* och *Loggerhead Shrike*. På ett ställe ser vi två *Purple Martin*, och vid en bro ser vi en blandad flock *American Cliff Swallow* och *Cave Swallow*. Ett kärt återseende av *American Cliff Swallow* sedan obsen på Öland. Och jättespännande att få se dessa snarlika arter sida vid sida!

Bilkörningen från Galveston till Aransas är 290 km och tar sina modiga timmar. Vi passerar en och en annan ”pumpjack” som pumpar upp olja, se foto.



Aransas NWR

Lokalbeskrivning: Texas Coast. sid. 153 ff.

Koordinater: 28.307837, -96.803832 (Visitor Center)

Aransas är ett våtmarksområde vid kusten som är mest känt för att de flesta av världens Whooping Crane övervintrar här. Arten är inte bara oerhört vacker, utan även utrotningshotad. Den vilda populationen är inte större än ca 400 individer.

Klockan närmar sig 17 när vi kommer fram och Aransas Visitor Center skall just stänga. Men vi får tips om att det översomrar två Whooping Crane i området. Bingo! Det hade vi inte vågat hoppas på. När vi sätter oss i bilen igen ser vi *Wild Turkey* som går omkring nära Visitor Center. Kull!

Vägen ut till fågeltornet passerar några obsplatser, men vi öser på och håller så när på att köra över en skallerorm. En *Common Nighthawk* poserar fint när den sitter på vägen, lite oväntat.

Fågeltornet är det största monster vi sett – Texas size! Det är inte bara högt, utan det är även försett med rullstolsramp, se foto nedan. Uppifrån tornet ser vi inte värst mycket fåglar.

Vi tittar ut över enorma strandängar nära havet (se foto



Aransas NWR – den långa rullstolsrampen upp i tornet



Aransas NWR – utsikt från tornet. Två Whooping Crane står långt ute på strandängsudden, lite under horisonten, ej urskiljbara på fotot.

ovan), och här och där står hägrar av olika slag. Inåt land är det bara skog. Till slut hittar vi två *Whooping Crane* långt, långt ute på strandängsudden framför tornet, se foto nedan. Fantastiskt att få se, men lite långt håll. Vi går ner igen från tornet och ser en tvättbjörn kila över parkeringen.


Vi gör ett stopp vid **Dagger Point Road** (se Texas Coast. sid. 157) och går en runda i den täta, kustnära ekskogen, se



Två *Whooping Crane* gick långt ut, fotograferat från fågeltornet.

foto nedan. Precis som guideboken utlovat så hör vi *Swainson's Warbler*, men lyckas inte få någon riktigt bra obs på denna skulkgiga art. Innan vi ger oss tillbaka har vi gjort ännu en tvättbjörnsobservation.

Återigen dags för en längre bilkörning, denna gång Aransas-Brownsville, 360 km, som tog ca 3,5 timme. Natt på motell i Brownsville.



Aransas NWR – tät, kustnära skog vid Dagger Point Road. Här hör vi *Swainson's Warbler* sjunga.

24/4 onsdag

Kör ca en mil på morgonen från Brownsville till Sabal Palm, en liten, grön tropisk oas vid gränsfloden Rio Grande i omgivande jordbrukslandskap, precis på gränsen till Mexiko. Nu är vi precis så långt söderut man kan komma i sydvästra USA. Lokalen är artrik, ca 300 arter har noterats, och kan bjuda på en och annan raritet från Latinamerika.

Sabal Palm Audobon Center

Lokalbeskrivning: Rio Grande Valley sid. 25 ff.

Koordinater: 25.851337, -97.417160

Vädret är ruggigt med ett rejält regnoväder. På parkeringen finns *Hooded Oriole*, en ny researt.

Vi går till Visitor Center som ligger omgivet av palmer och täta buskage. Tropisk känsla! På baksidan av centrat finns en omfattande fågelmatning med apelsinhalvor, hummingbird feeders och diverse annan utfodring. Här kryllar det av fågel. Perfekt, eftersom vi kan stå under tak och skåda i morgonregnet. Förutom *Northern Cardinal* och *Ruby-throated Hummingbird* är alla fåglar nya researter: *Plain Chachalaca*, *White-tipped Dove*, *Buff-bellied Hummingbird* (allmän), *Golden-fronted Woodpecker*, den sköna *Green Jay*, *Black-crested Titmouse*, *Winter Wren*, *Carolina Wren*, *Long-billed Thrasher*, *Clay-colored Thrush*, *Olive Sparrow*, och sub-rariteten *Crimson-collared Grosbeak* (foto till höger) från östra Mexiko.



Sabal Palm - Anders intill fågelmatningen vid Visitor Center.



Crimson-collared Grosbeak – en mexikansk subraritet.



Sabal Palm – en av dammarna. Lokalen känns tropisk!



Sabal Palm - Anders får syn på en Sora från Wetland Bridge.

När regnet lättar ger vi oss ut på Forest Trail som går ner till ett par dammar i västra delen av området. Vi håller norrut och går över Wetland bridge, en spång/bro över våtmarken (se foto ovan). Här ser vi bl.a. *Sora*, och *Acadian Flycatcher*, men även en del rastande *skogssångare*. Stigen svänger i norr, vi går Resaca Loop Trail och Vireo Lane tillbaka, och kommer på sikt ut till ett gömsle i den södra dammarna. Härifrån ser vi *Black-bellied Whistling Duck*, *Mottled Duck*, *Blue-winged Teal*, *Ruddy Duck*, den lilla tuffa svarta *Least Grebe*, *Pied-billed Grebe*, *Anhinga*, *American Coot*, *Common Gallinule*, *Belted Kingfisher* och den makalöst vackra, Jaguar-gröna *Green Kingfisher* strax nedanför gömslet. I skogen på väg tillbaka ser vi en *Ladder-backed Woodpecker* som födosöker i de låga träden.

På Visitor Center får vi tips om att det är riktigt gott om rastande flyttfåglar tid South Padre Island, kanske fråga om ett rejält nedfall utlöst av regnovädet.

Old Port Isabel Road

Lokalbeskrivning: Rio Grande Valley sid. 34-35

Koordinater: 25.983369, -97.438903 (sydväst), 26.065592, -97.382640 (nordost)

Vi ger oss mot South Padre Island, och kör Old Port Isabel Road som lär kunna bjuda på Aplomado Falcon och andra



Old Port Isabel Road – en geggig upplevelse.

rovfåglar, samt Cassin's Sparrow. På webben står det att vägen är svårkörd i regn, och det var tur att vi hade en fyrhjulsdriven jeep. Gegga från vägen la sig som ett tjockt, smetigt lager på däck, och det var svårt att köra, se foto nedan. Vi stannade och spanade, men inga rovfåglar sågs i duggregnet. Dock ser vi *Horned Lark* och *Eastern Meadowlark*.

Strax innan vi kom ut till stora vägen (vid koordinaterna 26.063490, -97.384343) så fanns det några träd och strax därefter en fabrik på vänster hand. Här var det alldeles fullt med rastande flyttfåglar i buskagen, framförallt *skogssångare* men även *Eastern wood-pee-wee*, *Lark Sparrow*, *Blue Grosbeak*, *Indigo Bunting* och *Painted Bunting* (foto nedan).



Painted Bunting, en skönhet vid Old Port Isabel Road.

Vi fortsatte sedan till South Padre Island, som är en barriär-ö mellan Mexikanska golfen (i öster) och Laguna Madre (i väster).

South Padre Island Migratory Bird Sanctuary/Sheepshead

Lokalbeskrivning: Rio Grande Valley sid. 38-39

Koordinater: 26.098882, -97.167619

Gatuadressen är 119 W Sheeps-Head Street, South Padre Island. Detta är ett par tätbevuxna trädgårdar/grön-områden som anlagts för fåglar, och som man kan skåda in ifrån gatuadressen ovan. Resten av området är en semesterby med långa badstränder.

När vi kommer till Sheepshead så strömmar det hela tiden till tillresta amerikanska fågelskådare som pratar om årtiondets "fallout", en kombination av två kallfronter har stoppat upp fågelflyttningen över Mexikanska golfen och resulterat i ett oerhört nedfall av flyttfåglar här och nu. Så här beskrivs fenomenet på fågelskyddsområdets hemsida: "The South Padre Island normally experiences a "fallout" around the end of April. Around this time is when you will witness a numerous amount of warblers, including Yellow Warblers, Hooded Warblers, Black and White Warblers, and the list of Warblers goes on and on. Redstarts, Purple



South Padre Island, Sheephead - det formligen sprutar fåglar av alla de sorter och färger, många är utmattade och helt orädda och hoppa framför fötterna på oss. Tillresta amerikanska fågelskådare pratar om årtiondets "fallout". Men deras fältklädsel är oväntat amatörmässig...

Gallinules, Painted and Indigo Buntings, Orioles and numerous Hummingbirds are some of our other feathered friends that are forced to land in our area, because of severe weather during their migration routes. Mark your calendar. You don't want to miss this!!!"

Regnskyddet åker på kamera och teleobjektiv, och vi sätter på oss regnställ. Tillsammans med en grupp amerikanska skådare (se foto ovan) upplever vi fler fågelindivider och fågelarter på en liten yta än vi någonsin sett i våra liv. Det formligen sprutar fåglar av alla de sorter och färger, många är utmattade och helt orädda och hoppa framför fötterna på oss. Fina bilder, trots dåligt ljus, och massor med observationer: *Olive-sided Flycatcher, Eastern Wood Pewee, Least Flycatcher, White-eyed Vireo, Warbling Vireo, Philadelphia Vireo, Red-eyed Vireo, Purple Martin, Barn Swallow, Carolina Wren, Grey Catbird, Northern Mockingbird, Veery, Grey-cheeked Thrush, Wood Thrush, Clay-colored Thrush, Ovenbird, Worm-eating Warbler, Louisiana Waterthrush, Northern Waterthrush, Golden-winged Warbler, Blue-winged Warbler, Black-and-white Warbler, Prothonotary Warbler, Tennessee Warbler, Nashville Warbler, Kentucky Warbler, Common Yellowthroat, Hooded Warbler, American Redstart, Cerulean Warbler, Magnolia Warbler, Blackburnian Warbler, American Yellow Warbler, Chestnut-sided Warbler, Blackpoll Warbler, Black-throated Green Warbler, Bobolink, Baltimore Oriole, Orchard Oriole, Red-winged Blackbird, Brown-headed Cowbird, Common Grackle, Boat-tailed Grackle, Lincoln's Sparrow, Chipping Sparrow, Lark Sparrow, Dickcissel, Rose-breasted Grosbeak, Northern Cardinal och Painted Bunting.* 21 arter skogssångare en regnig eftermiddag är inte fy skam!

När mörkret faller tar vi in på motellet Flamingo Inn på 3408 Padre Blvd på South Padre Island. Det ligger granne med matstället och mikrobryggeriet Padre Island Brewing Company, mycket lägligt!



Dyblöt Cerulean Warbler.

100 arter noterade under dagen, varav många kryss, och ett fantastiskt nedfall av flyttfågel firas med några utmärkta öl och god mat.

25/4 torsdag

Morgonskådning vid Sheephead, men vi får tips om att det är bättre vid Convention Center en bit norrut, så vi kör dit.

South Padre Island Convention Center

Lokalbeskrivning: Rio Grande Valley sid. 39

Koordinater: 26.140384, -97.174894

Detta är ett konferensscenarium med en trädgård, samt utkiksplatser och spångar vid strand/grunt tidvattenträsk där det normalt sett är fint att fota rallar i från. Den här dagen var det trädgården och området söder därom som gällde. Precis som dagen innan vid Sheephead så myllrade det av fåglar och fågelskådare. Det var uppehåll, men fortfarande ostadigt väder. Vi gick omkring och skådade och fotograferade, och stundom var fåglarna på bara en



South Padre Island, Convention Center.

meters avstånd på gräsmattan. Volontärer la ut apelsinhalvor och fågelmat till fåglarna. TV var där och gjorde reportage, och Anders var en av dem som blev intervjuad, se tidssloten 00:37-00:46 i filmen:

<https://www.youtube.com/watch?v=I4WQJk5PSms>

Man kan söka fram många andra filmer på YouTube från detta nedfall med sökfrasen "South Padre Island April 2013". Gör det, och förundras av fågelrikedomen!

Vi ser väldigt mycket fågel: *Red-eyed Vireo*, *Ruby-crowned Kinglet*, *Carolina Wren*, *Grey Catbird*, *Northern Mockingbird*, *Common Starling*, *Veery*, *Grey-cheeked Thrush*, *House Sparrow*, *Ovenbird*, *Worm-eating Warbler*, *Northern Waterthrush*, *Golden-winged Warbler*, *Blue-winged Warbler*, *Black-and-white Warbler*, *Prothonotary Warbler*, *Tennessee Warbler*, *Nashville Warbler*, *Kentucky Warbler*, *Common Yellowthroat*, *Hooded Warbler*, *American Redstart*, *Cape May Warbler*, *Cerulean Warbler*, *Northern Parula*, *Magnolia Warbler*, *Bay-breasted Warbler*, *Blackburnian Warbler*, *American Yellow Warbler*, *Chestnut-sided Warbler*, *Blackpoll Warbler*, *Townsend's Warbler*, *Black-throated Green Warbler*, *Canada Warbler*, *Wilson's Warbler*, *Yellow-headed Blackbird*, *Baltimore Oriole*, *Orchard Oriole*, *Red-winged Blackbird*, *Brown-headed Cowbird*, *Common Grackle*, *Great-tailed Grackle*, *Chipping Sparrow*, *Lark Sparrow*, *Scarlet Tanager*, *Dickcissel*, *Rose-breasted Grosbeak*, *Northern Cardinal*, *Indigo Bunting*, och *Painted Bunting*. Ett 50-tal arter (varav 26 arter skogssångare) och ca 500 fågelindivider på en yta så stor som fyrträdgården i Falsterbo. Titta på YouTube-filmerna så förstår du känslan! Helt makalöst.

Ett vaderspan på Mexikanska golfsidan av South Padre Island ger lite vadare. Omväxling!

Vi kör tillbaka in på fastlandet, och väljer **Old Port Isabel Road** för att spana efter *Aplomado Falcon*. Drygt halvvägs hittar vi en stor boplatattform vid några palmer till höger om vägen, och minsann sitter där en *Aplomado Falcon*. Häftigt! Vi fortsätter mot Brownsville.

Brownsville

Lokalbeskrivning: Rio Grande Valley sid. 18 ff.

Vi följer guidebokens tips om bra platser för papegojor och kör omkring lite vid Honeydale Road, Central Boulevard, etc. Efter att ha snurrat runt lite på olika vägar har vi snart fått hyggliga obsar av sju *Green Parakeet* (foto till höger), och har även sett *Great Kiskadee*, *White-winged Dove*, *Ladder-backed*



Baltimore Oriole vid matningen i regnet på South Padre Island.

Woodpecker och *Golden-fronted Woodpecker*. Stan är full av småvatten, i realiteten korvsjöar av Rio Grande, och i ett sådant vatten ligger sex stycken *Muscovy Duck*. Vi väljer att räkna dem i artlistan utan att utmana ifall de verkligen är helt vilda. På vägen ut från stan flyger två *Red-crowned Amazon* över vägen. Bingo!

Nu ger vi oss mot nästa lokal, Santa Ana, som ligger 1,5 timmes körning västerut. Längs med vägen stannar vi vid en mack och käkar Tex-Mex (!). Personalen pratar enbart spanska ☺



Green Parakeet i Brownsville.

Santa Ana NWR

Lokalbeskrivning: Rio Grande Valley sid. 57 ff.


Koordinater: 26.083098, -98.135196

Lokalen består av ett stigsystem runt några dammar, och omgivande 850 hektar strandskog ("riparian forest") vid gränsfloden Rio Grande, d.v.s. på gränsen till Mexiko. Buskvegetationen och de subtropiska träden bildar en biotop som närmast finns i nordöstra Mexiko. Över 400 fågelarter och 250 fjärilsarter har noterats på lokalen, vilket är mycket imponerande. Här finns i princip alla specialiteter som hör till nedre Rio Grande-dalen.

När vi ger oss ut på stigarna så noterar vi att området är väldigt torrt, se foto till höger. Och de torra mesquit-snåren doftar på ett alldeles speciellt sätt. I skogen ser vi *Yellow-billed Cuckoo*, *Bewick's wren*, *Ladder-backed Woodpecker* och *Cassin's Kingbird*. Vädret är mulet, och aktiviteten är inte särskilt hög på fåglarna.

Vi kommer ned till dammar där vattenytan är väldigt låg, se foto nedan. Här går *Short-billed Dowitcher*, *Spotted Sandpiper* och *Solitary Sandpiper* och plockar. I en annan damm ligger *Black-bellied Whistling Duck*, *Gadwall*, *Mottled Duck*, *Blue-winged Teal*, *Cinnamon Teal*, *Northern Shoveler* och *Green-winged Teal* tillsammans med några *Wilson's Phalarope*. I kanten av dammen ser vi *White-faced Ibis*, *American White Ibis*, *Green Heron*, *Great Egret*, *Tricolored Heron* och *Snowy Egret*.

Vi ser även en del Rio Grande-specialiter, t.ex. *Plain Chachalaca*, *Buff-bellied Hummingbird*, *Black-chinned Hummingbird*, *Green Jay*, *Black-crested Titmouse*, *Clay-colored Thrush* och *Hooded Oriole*.



Santa Ana NWR – torr mesquitvegetation omger stigarna. Långa lavar hänger från träden.



Santa Ana NWR – Anders tittar ut över en av dammarna där vattennivån är väldigt låg. Det gillar vadarna!

Vi kör 34 km till nästa lokal, Bentsen, som blir den sista för dagen.

Bentsen Rio Grande Valley State Park


Lokalbeskrivning: Rio Grande Valley sid. 76 ff.

Koordinater: 26.186182, -98.378863

Sen eftermiddag. Vid Park Entrance Station hänger vi omedelbart in en ny researt, *MacGillivray's Warbler*, och det blir resans enda obs. Det börjar bli sent och vi bekantar oss mest med området för att kunna återvända i morgon. Inte mycket fågel nu.

Bentsen-området är en spillra av den en gång kraftigt trädbevuxna Lower Rio Grande Valley. Området har bördiga jordar uppbyggda av slam från Rio Grandes översvämningar. Området skuggas av träd som Cedar elm, Sugar hackberry, Rio Grande ash, Texas ebony och Anaqua. I ett naturvårdsprojekt (World Birding Center) försöker man nu återskapa de periodiska översvämningarna som byggt och närt detta land de senaste århundradena. Bentsen är en magnet för "Valley" fågelspecialiteter som gjort denna park berömd. Parken består av skog omgiven av Rio Grande-floden och ett par korvsjöar (bågformade insjöar som bildats av den meandrande Rio Grande, men som isolerats från floden med åren). Precis som Santa Ana är området väldigt torrt detta år, och inte alls särskilt frodigt.

I skymningen ser vi jagande nattskrärror på parkeringen: 10 *Lesser Nighthawk* och 3 *Common Nighthawk*. De är fullt



Lesser Nighthawk i skymningen i Bentsen.

möjliga att fotografera med blix (se foto ovan), även om man får ställa in skärpan manuellt.

Övernattning på enkla motellet *Texas Inn* på 6420 S 23rd Street i McAllen. Intill motellet ligger Burger King och en närbutik. Praktiskt på morgonen! Dessutom bekväma 20 min till Santa Ana och 20 min till Bentsen.



Bentsen Rio Grande Valley State Park - en spillra av den en gång kraftigt trädbevuxna Lower Rio Grande Valley.



Santa Ana - Pintail lake-dammarna där vattenståndet är lågt, och det har bildats rejäla "strandängar" där det annars är vatten.

26/4 fredag

Vi kör till **Santa Ana** (som även vi besökte i går), och redan i Visitor Center ser vi *Olive Sparrow*, *Plain Chachalaca* och *Black-crested Titmouse*. När vi går över betongdikedet ser vi *Green Heron* och *Spotted Sandpiper*. Vi går ner till dammarna. Det är mycket mer aktivitet i skogen idag. *Bewick's Wren* sjunger, och en *Ladder-backed Woodpecker* drar omkring. Vi får läckra bilder på *Yellow-billed cuckoo*, *Golden-fronted Woodpecker*, *Long-billed thrasher*, *Great Kiskadee*, *Brown-crested flycatcher* och *Lincoln's sparrow*. En liten flock *Wilson's Phalarope* underhåller oss i en av Willow lake-dammarna, och vi får bilder på *White-faced Ibis*, *American White Ibis*, *Blue-winged Teal*, *Cinnamon Teal*, *Black-necked Stilt*, *Short-billed Dowitcher* och *Lesser Yellowlegs*. Två *Solitary Sandpiper* går en bit bort.

Därefter går vi vidare till Pintail lake-dammarna. Torkan har gjort att vattenståndet är lågt, och det har bildats rejäla strandängar där det annars är vatten, se foto ovan. Men det finns klarvattenytor. *Black-bellied Whistling Duck* ligger i dammarna, och *White-faced Ibis* drar runt. En *Tricolored Heron* poserar läckert, och vi får även bilder på en *Green Kingfisher*. En *Anhinga* noteras en bit bort. På en geggig strand finns en liten flock småvadare. De visar sig vara *Least Sandpiper* och *Pectoral Sandpiper*. En bit ut i vattnet går några *Stilt Sandpiper*. Härligt! Och i skogskanten sitter *Couch's Kingbird* här och där. Vi ser även *Tropical Kingbird* och *Western Kingbird* under dagen, och de tre arterna är inte helt enkla att skilja åt utan en närmare titt. Enstaka skogssångare noteras också, men

inte mycket i jämförelse med förra morgonen på Soth Padre Island.

Det är fint väger idag och över oss passerar ett mäktigt sträck av Mississippi Kite. 200 ex passerar under en kort stund. Därtill 2 *Cooper's Hawk* och en *Gray Hawk*. Vi går neråt Rio Grande, och en örnlik *Harris's Hawk* poserar i ett torrt träd. Nere vid floden (se foto nästa sida) konstaterar vi att den inte är mycket bredare än Helgeån just här. Det är inte långt över till den mexikanska sidan.

Vi går tillbaka till parkeringen efter en givande förmiddag. Inte så många nya researter, men många fina obsar. Vid parkeringen hoppar en *Red-eyed Vireo*, det blir lokalens sista art. En bra lokal, summa summarum!



Santa Ana - Anders vid Rio Grande som är gränsen till Mexiko.

Vidare till Bentsen via McAllen, där vi lunchar. Great Kiskadee noteras längs vägen, liksom Northern Crested Caracara.

I **Bentsen Rio Grande Valley State Park** går vi runt i skogen. Det finns lite olika slingor i skogen, och det är lite som att gå omkring i Ottenbys lundar rent storkleksmässigt. Vid entrén ser vi *White-tipped Dove* och *Plain Chachalaca*. Vi håller till höger och börjar skåda vid Kingfisher Overlook där vi bara ser *Belted Kingfisher*.

I skogen är det inte särskilt mycket aktivitet, men även här finns *Couch's Kingbird* i gläntorna. På en rastplats ser vi *Green Jay*, *Common Grackle* och *Great-tailed Grackle* leta matrester. Vi tar oss ner till Hawk Tower som erbjuder fin utsikt över den uttorkade våtmarken El Morillo Banco, ännu en koryv-sjö. I luften kretsar Broad-winged Hawk, Short-tailed Hawk, Sharp-shinned Hawk och några Mississippi Kite.



Bentsen - Kingfisher Overlook (ovan) resp. Hawk Tower och den uttorkade våtmarken El Morillo Banco (nedan).



Bentsen – lång väntan på att *Elf Owl* skall titta ut.

På väg vidare igenom skogen upptäcker Micke en sovande *Chuck-wills Widow* på en gren. De är läckra djur! Vi stöter en *Buff-collared Nightjar* i skogen, ytterligare en nattsjärreart! Strax innan skymningen posterar vi oss (foto ovan) med uppsikt mot bohålet av *Elf Owl*, vi fick tips av skådare vi träffade i skogen, men även en ranger från parken står bredvid oss på kvällen och spanar. Och så plötsligt kliver två små ugglor ut i hålöppningen och flyger iväg, den ena efter den andra. Det var en mycket kort upplevelse efter lång väntan.

När natten faller så ropar *Eastern Screech Owl* på vår väg till bilen, och ovanför oss jagar *Lesser Nighthawk* och *Common Nighthawk*. En vakt från Border Patrol manar på oss att öka takten, eftersom parken måste vara tömd på besökare när det är mörkt. Natt i McAllen på samma motell som i går.



Green Jay i Bentsen.



Salineño – kungsfiskarspaning vid Rio Grande. Andra sidan floden är Mexiko.

27/4 lördag

1,5 timmes körning (ca 110 km) till första lokalen, Salineño. Här kör vi Salineño Road (se karta sid 87 i guideboken) ner till Rio Grande, och längs vägen passerar vi en *Couch's Kingbird* uppe på en ledningstråd.

Salineño

Lokalbeskrivning: Rio Grande Valley sid. 91-94, karta sid 87.

Koordinater: 26.514445, -99.116433

Detta lär vara den bästa lokalen i Falcon Dam-området. Omgivningen är torr och buskig. Vid Salineño finns lite fågelmatningar och man kan skåda ut över floden, se foto ovan. Vi ser *Neotropic Cormorant*, *Double-crested Cormorant*, olika *hägrar* samt *Green Kingfisher*, men ingen Ringed

Kingfisher trots en timmes spanande. På väg upp från floden ser vi en *Curve-billed Thrasher* på en stolpe intill vägen. Vi tar av till vänster upp mot soptippen (se karta sid 87 i guideboken) och ser två läckra *Pyrrhuloxia* på ett stängsel intill vägen. Läckert!

Vi fortsätter upp till Falcon State Park på mindre vägar.

Falcon State Park

Lokalbeskrivning: Rio Grande Valley sid. 96 ff.

Koordinater: 26.582783, -99.142528

Detta är en camping och ett rekreationsområde intill en damm. Området består av torr, taggig träd- & buskmark (foto nedan), samt stränder utmed dammen. Till skillnad från tidigare lokaler är denna mer en ökenlokal, och fågelfaunan innehåller samma ökenarter som finns i



Falcon State Park - området består av torr, taggig träd- och buskmark.

Arizona och södra Kalifornien. En smak av Vilda Västern! Det går lite vägar runt på området (se karta sid 97 i guideboken). Vi skådade i flera olika delar av området och såg bl.a. *Black-bellied Whistling-duck*, *Harris's Hawk*, *Crested Caracara*, *Greater Roadrunner*, *Western Kingbird*, *Curve-billed Thrasher* och *Black-throated Sparrow*. Vid "Boat Ramp" (se karta sid 97) såg vi *Osprey*, *Baird's Sandpiper*, *Pectoral Sandpiper* och *Least Sandpiper*. Innan vi ger oss vidare norrut kör vi ner Chapeño Road till Rio Grande.

Chapeño

Lokalbeskrivning: Rio Grande Valley sid. 94-95, karta sid. 87.

Koordinater: 26.532902, -99.156320

Här tar vi ett span ut över floden (se foto nedan), men ser inga nya arter.

Därefter körning en halvtimme till Zapata.



Chapeño - skådning vid Rio Grande.

Zapata

Lokalbeskrivning: Rio Grande Valley sid. 100-101.

Koordinater (parken): 26.902597, -99.270340

Enligt guideboken skall man kunna se White-collared Seedeater i stadsparken "Bravo Park" i Zapata. Några seedeaters ser vi eller hör vi inte, men väl *House Finch* som är sällsynt i Lower Valley enligt guideboken. Kull! Vi kollar dammen och ser *American Coot*.



Zapata - dammen i stadsparken Bravo Park.

Nu gör vi en maraton(!)körning vi upp mot nationalparken Big Bend. Vi planerar att övernatta i Marathon, och det är 645 km dit från Zapata. Vi lämnar Zapata vid 15-tiden och når Marathon framåt 23-tiden. Vi gör inga egentliga skådarstopp längs vägen, men ser ändå: *Harris's Hawk*, *American Kestrel*, *Lesser Goldfinch*, *Chihuahuan Raven*, *Rufous-crowned Sparrow* och *White-crowned Sparrow*.



På vägen passerar vi floden Pecos (foto ovan). Anders konstaterar att nu befinner vi oss väster om Pecos och att här gäller speciella lagar (se Lucky Luke: "Domaren – Lagen väster om Pecos"). Vi ser snart en skylt till Judge Roy Bean Visitor Center i Langtry, ett museum över denna domare, Roy Bean, som alltså fanns på riktigt!

Väl framme i Marathon inser vi att vi nog borde reserverat rum i förväg. Men på tredje försöket hittar vi ett B&B där vi kan övernatta: ekologiska Eve's Garden B&B (www.evesgarden.org, 30.208258, -103.246130), en oas för new-age-människor. Ett helt fantastiskt häftigt ställe målat i mustiga färger. Här är fullt med växter och en massa härliga



Eve's Garden B&B i Marathon är ett ekologiskt boende utöver det vanliga i vilda västern, en dröm för varje new age-person.





detaljer som hade fått Di Leva att slå en frivolt om han hade bott här. Vi somnar i kosmisk balans mellan himmel och jord, och drömmer om Pyrrhuloxior och Roadrunners.

28/4 söndag


Uppstigning redan innan det ljusnar och bort till macken i Marathon för att tanka. Det går emellertid inte, för våra kreditkort funkar inte i bensinpumpens kortläsare. Nu blir det ca 110 km körning till Panther Junction i utkanten av Big Bend där det lär finnas en mack. Om den nu accepterar våra kreditkort... Dessutom har vi ungefär så mycket bensin kvar så att vi kan ta oss 110 km.



Vi kör söderut mot Big Bend, det ljusnar snabbt, och det är gott om fågel längs vägen. Vi inser snabbt att det är dags att byta fågelbok till *Birds of the Western North America*. *Scaled Quail* är det första krysset denna morgon, ett av tre exponerar sig villigt på en staketstolpe (se foto till höger). Mycket snygg!

Vi ser flockar av *Lark Bunting* (känns som svartlärkor), några uttråkade *Turkey Vulture* som sitter på stolpar (hög Vilda Väster-faktor!), *Chihuahuan Raven*, en *Greater Roadrunner*, *Black-throated Sparrow* och två *Scotts Oriole*.

Väl framme vid Panther Junction så lyckas vi tanka (!), och hittar dessutom några *Canyon Towhee* bak macken, samt en



Den vackra vägen från Panther junction upp till Chisos Mountain Lodge i Big Bend National Park.

Ash-throated Flycatcher. Vi fortsätter upp den vykortsvackra vägen (se foto ovan) till Visitor Center vid Chisos Mountain Lodge och parkerar där. Det är entéavgift i parken.

Big Bend National Park

Lokalbeskrivning: Rio Grande Valley sid. 125 ff.

Koordinater (Chisos Mountain Lodge): 29.270397, -103.300119

Nationalparken är 3 242 km² stor och ligger vid gränsen till Mexico och gränsfloden Rio Grande. Området inkluderar öken såväl som flod- och bergslandskap med canyons. Bergen kan bli ganska frodiga efter regnperioder. Parken är i huvudsak avsedd för vandring och friluftsliv och är känd för sina scenerier. Chisos-bergen är en förlängning av den mexikanska bergskedjan Sierra Madre Oriental och har därför en mexikansk fauna, vilket gör den speciell i USA. Vid Visitor Center ser vi en *Black-throated Grey Warbler* uppe i träden och tre kaxiga *Cactus Wren* precis intill parkeringen.

Klockan är redan 11 (lite för sent...) när vi äntligen kommer iväg på vandring med lätt dagsturspackning (vatten, mat och regnkläder) i denna läckra nationalpark.



Scaled Quail visade upp sig längs vägen mot Big Bend.

Vi vandrar (se karta sid 130 i guideboken) **Pinnacles Trail** söderut, fortsätter på **Boot Canyon Trail**, och **Colima Trail**, och tar slutligen **Laguna Meadow Trail** tillbaka, totalt ca 16 km. Skyltar (se höger) uppmärksammar oss på att här kan finnas pumor ("lion") och björnar, men vi ser inga. Stigen är grusig och ganska lättgången (se foto nedan), tidvis ganska bra stigning, men vi har inga problem att gå. Vi är på drygt 2000 m höjd, och höjden känns förstås en del. Vi har inte med tub, utan bara handkikare och kameror med nätta 400 mm-telen. Det räcker gott. Utsikten är stundom betagande, vädret är behagligt mulet och det är lagom varmt (alltså mycket svalare än de 33°C här är normalt i april). Ibland går vi längs en bergssida med fantastisk utsikt, och ibland går vi genom skogspartier med såväl barr- som lövträd, en del träd är gamla och knotiga (se foto på nästa sida). Området är torrt. **Laguna Meadow Trail** visar sig vara öppnare och flackare och här är mindre fågel än under de första 2/3 av vandrigen. Vi gick alltså på rätt håll (medurs), för det hade varit synd att gå genom skogspartierna på eftermiddagen när fågelaktiviteten är lägre. Det är ganska välskyltat, även om skyltarna saknar kartor med positionsangivelse, och vid ett par tillfällen håller vi på att ta fel stig. Vi hör mycket fågel, mer än vad vi ser. Avstånden är stundom långa, och vi stör oss på att vi är dåligt förberedda på fågellåten. Vi får därför kolla upp låten kontinuerligt m.h.a. fågellåten på CD som vi har lagt över som mp3-filer i mobilen.

Följande arter noterar vi under dagen i Big Bend: *Cooper's Hawk*, *Harris's Hawk*, *Swainson's Hawk*, *Mourning Dove*, *Band-*



tailed Pigeon, *White-collared Swift* (20 ex vid Colima Trail och Laguna Meadow Trail), *Blue-throated Mountaingem* (vid Boot Spring), *Acorn Woodpecker*, *Ladder-backed Woodpecker*,



Big Bend National Park - Chisos-bergen är en förlängning av den mexikanska bergskedjan Sierra Madre Oriental och har mexikansk fauna.



Big Bend National Park - ibland går vi genom skogspartier med såväl barr- som lövträd, en del träd är gamla och knotiga.

Say's Phoebe (bak Chisos Lodge Visitor Center), *Ash-throated Flycatcher*, *Loggerhead Shrike*, *Mexican Jay* (Boot Spring), *Black-crested Titmouse*, *Tree Swallow*, *American Bushtit* (Laguna Meadow Trail), *Ruby-crowned Kinglet*, *Canyon Wren* (hörd från Boot Canyon Trail), *Bewick's Wren*, *Blue-grey Gnatcatcher*, *Black-tailed Gnatcatcher*, *Northern Mockingbird*,



Big Bend – uppe vid dessa klippor flyger seglare och svalor.

Curve-billed Thrasher, *House Sparrow*, *Colima Warbler* (2 ex sjöng mellan Boulder Meadow och Pinnacle Pass, se karta sid 130 i guideboken, detta är enda lokalen för arten i USA), *Audubon's Warbler*, *Townsend's Warbler*, *Yellow-headed Blackbird*, *Altamira Oriole*, *Hooded Oriole*, *White-crowned Sparrow*, *Rufous-crowned Sparrow*, *Canyon Towhee*, *Black-headed Grosbeak* (endast hörd) och *Blue Grosbeak*. Av alla dessa arter får vi bilder på framförallt *Mexican Jay*, *Acorn Woodpecker*, *Say's Phoebe* och *Cactus Wren*. Men även *Audubon's Warbler*, *Blue-gray Gnatcatcher*, *American Bushtit* och *Ruby-crowned Kinglet* fastnar i kamerornas minneskort, även om bilderna blir på lite avstånd. Efter sju timmars vandring är vi tillbaka vid Chisos Lodge Visitor Center igen.

Vi kör tillbaka mot Panther Junction, men istället för att ta av mot Marathon fortsätter vi rakt fram en bit och gör ett skådarstopp vid en dunge en bit fram. Där ser vi bl.a. *Ladder-backed Woodpecker* och hittar även en hårig spindel, stor som en tjugokronorssedel (foto nedan).





I denna öken på väg till Marathon ser vi Lark Bunting (nedan).



Lark Bunting påminner på flera sätt om svartlärka.

På väg tillbaka mot Marathon utnyttjar vi jeepens 4-hjulsdrift och kör ut i öknen och får hyggliga obsar av Lark Bunting (se foton ovan).

Det här har varit en fantastiskt trevlig dag, både vad gäller naturupplevelser och rent artmässigt. Vi räknar in ett tjugotal nya researter, varav många är kryss för oss. Trots att Big Bend ligger lite ”off” i förhållande till de andra lokalerna så var besöket värt mödan. Men vi borde ha bott i parken för att kunna börja vandringen i soluppgången när fågel-aktiviteten är större. Det finns logi att boka på Chisos Mountain Lodge.

När mörkret faller vid 20-tiden sätter vi sikten på Houston och försöker avverka en bit redan i kväll. Ett par timmar senare är vi framme i Sanderson där vi övernattar på Desert Air Motel (30.144745, -102.406272).

29/4 måndag

Fortsätter väg 90 mot sydost och gör ett skådarstopp efter 80 minuters körning i Seminole Canyon State Park, som ligger utmed vägen.

Seminole Canyon State Park

Lokalbeskrivning: Rio Grande Valley sid. 116-117.

Koordinater: 29.695141, -101.320330

Denna ökenlokal är framförallt skyddad för sina 8.000 år gamla väggmålningar gjorda av indianer. Men här finns naturligtvis öknens fågelarter som förekommer i området. Dessutom lär canyonen vara vacker, men vi utforskar aldrig den.

På väg ner till parkeringen ser vi en flock närgångna *Lark Bunting*, en *Northern Bobwhite* och två *Scaled Quail*. Själva parkeringen verkar vara någon slags camping för husbilar. Vi skådar lite i området och ser *Cactus Wren*, *Canyon Wren*, *Hooded Oriole*, *Curve-billed Thrasher*, *Lesser Goldfinch* och *Canyon Towhee*.



Denna Hooded Oriole höll till vid Seminole Canyon.

Nu kör vi mot Houston, men gör en avstickare i Uvalde norrut för att göra ett lunchstopp vid fågellokalen och semesterbyn Neal's Lodge i Concan. Det är 217 km (alltså drygt två timmars körning) från Seminole Canyon till Neal's Lodge. Utmed vägen ser vi bara enstaka *Harris's Hawk*, *American Kestrel* och *Chihuahuan Raven*.

Neal's Lodge

Lokalbeskrivning: Rio Grande Valley sid. 214.

Koordinater: 29.495424, -99.714405

Detta är en bra fågellokal, en liten oas med träd och frodighet i det omgivande torra landskapet. Dessutom finns här en fågelmatning som vi inleder skådningen vid. *Pine Siskin* är ny (och resans enda), och vi ser även *Lesser Goldfinch* och *House Finch* vid matningen. I den omgivande trädgården finns *Golden-fronted Woodpecker*, *Carolina Wren*, *Blue-gray Gnatcatcher*, *Orchard Oriole*, *Summer Tanager*, *Canyon Towhee*, *Field Sparrow* (resans enda!), *Clay-colored Sparrow*, *Painted Bunting* och *Brown-headed Cowbird*. *Black-chinned Hummingbird* är väldigt vanlig. Bakom Neal's Lodges hittar vi en hane och en hona *Vermilion Flycatcher* som jagar insekter i underkanten av höga träd. En *Bell's Vireo* och tre



Neal's Lodge – det är vackert nere vid ån. I träden ser vi bl.a. Bell's Vireo.

Black-capped Vireo hoppar i träden nere vid den vackra ån (se foto ovan). *American Cliff Swallow* och *Cave Swallow* flyger omkring.

Efter ett par oerhört givande timmars skådning och fågelfotografering på en liten yta så åter vi lunch på haket mitt emot Neal's Lodge. Här finns det en hummingbirdfeeder där det vimlar av *Black-chinned Hummingbird*, och i trädgården finns *Lesser Goldfinch* vid en matning.

Vi kör sedan vidare mot Conroe, norr om Houston. En körning på 480 km som tar resten av dan. När vi närmar oss Houston tornar ett rejält åskväder upp sig och regnet vräker ner. Skall sista skådardagen (i morgon) måne regna bort?



Övernattning på motell i Conroe. Exotisk shopping på supermarket i Conroe där alla skyltar i butiken är på spanska, och alla, såväl kunder som personal, pratar spanska. Trots detta ser vi i princip aldrig officiell skyltning på spanska i USA. Vilken märklig förnekelse av USA när många amerikanska medborgare faktiskt pratar spanska.

30/4 tisdag

I dag blir det skogsskådning för omväxlings skull. Den här Texasresan är verkligen variationsrik vad gäller natur. Första lokalen ligger 15 km söderut och heter W.G. Jones State Forest. Vädret är hyggligt, trots ovädret kvällen innan.

W.G. Jones State Forest

Lokalbeskrivning: Texas Coast sid. 22 ff.

Koordinater (Headquarters): 30.234751, -95.484023

Skogen är känd för häckande Brown-headed Nuthatch och Red-cockaded Woodpecker (behöver brunrötade tallar för att kunna hacka bohål med sin klena näbb). Vi kör till "Headquarters" (se karta sid 25 i guideboken) och parkerar vid 07-tiden. Här finns det oväntat både en områdesskylt på parkeringen samt broschyrer där aktuella häckplatserna för Red-cockaded Woodpecker är markerade (så att man skulle hitta rätt direkt). Vore kul (men osannolikt) med något liknande i Gysinge för Vitrygg-häckningar ☺ Skogen består



W.G. Jones State Forest, norra delen – Micke lyssnar efter *Red-cockaded Woodpecker* och *Brown-headed Nuthatch*.

av gles, medelålders tallskog utan undervegetation (foto ovan). Vid parkeringen håller det till några *Eastern Bluebird* och en *Blue Jay*.

Vi går den mellersta stigen till vänster, lyssnar efter hackspetttrumningar och hittar snart två *Red-cockaded Woodpecker*. Själva området där bohålet finns är belagt med beträdnadsförbud, men det är vitmålat på stammen runt bohålet för att besökare lättare skall kunna upptäcka bohålet – en mycket osvensk men publikfriande approach till fågelskydd! I skogen ser vi också *Red-headed woodpecker*, *Pileated Woodpecker*, *Pine Warbler* (allmän), *Brown-headed*

Nuthatch, *Eastern Wood Pewee* och en flock *Cedar Waxwing*. En mycket lyckad morgon där vi även fick hyggliga bilder på de flesta arter vi såg, inklusive *Red-cockaded Woodpecker*.



Red-cockaded Woodpecker i W.G. Jones State Forest.



Bohålen för *Red-cockaded Woodpecker* var tydligt utmärkta med vit färg för att skådarna skulle kunna upptäcka dem lättare!



W.G. Jones State Forest, södra delen – i denna del av området är det lövskog med ett par dammar.



Eastern Bluebird var allmän i W.G. Jones State Forest.

Vi kör till den andra parkeringen (30.231190, -95.498766) i skogen. Här stannar plötsligt någon typ av polisbil, varvid en man i uniform går av bilen för att släppa ut en ekorre från en bur. *Djurpolisen i Houston* – de finns på riktigt och inte bara på Animal Planet på TV. Fantastiskt!!! Efter denna omtumlande upplevelse går vi en runda i den södra delen av området. Här är det mer lövträd (se foto ovan), mer folk, och ett par dammar. En behaglig skog att gå i. *Carolina Chickadee* och *Northern Mockingbird* fyller på dagens artlista, men inte lika många hackspettar här. Vi kör vidare 40 km till Jesse H. Jones Park, och inhandlar lite baguetter och dricka på vägen som vi kan äta i fält.

Jesse H. Jones Park and Nature Center

Lokalbeskrivning: Texas Coast sid. 20-22.

Koordinater (Headquarters): 30.022279, -95.294488

Denna lättillgängliga skog (nära Houstons flygplats) är väsentligt fuktigare och frodigare än W.G. Jones State Forest som vi besökte i förmiddags. Jesse H. Jones Park innehåller många av östra Texas skogsarter. Det finns några olika stigar i området, och vi går dem alla, men börjar i

västra delen med Palmetta Trail till Cypress Boardwalk Trail där vi går på spångar i cypresssträsket (se foto nästa sida). Häftigt, och en känsla av Mississippis oändliga cypresssträsk. Några cypresser är närmast monumentala. Vi hör tyvärr inga Swainson's Warbler, men noterar häckande *Prothonotary Warbler* (foto på nästa sida). Därtill flera *Red-bellied Woodpecker*, *Red-headed Woodpecker*, *Northern Parula*, *Carolina Chickadee*, samt *Great Egret* och *Snowy Egret* nere vid Spring Creek. Den subtropiska skogen är häftig och gör större intryck på oss än de ganska få fåglar vi ser här. Vi skulle nog ha varit här en morgon i stället. Men det kändes viktigare att lyssna efter hackspetttrumningar på morgonen, så vi ångrar egentligen inte den ordning vi tog lokalerna i.



Jesse H. Jones Park med sin cypressskog.




Jesse H. Jones Park – Micke med lunchpåsen på stativet på *Cypress Boardwalk*.

Modesta 32 arter idag, fast flera nya researter, inklusive den hotade och sällsynta *Red-cockaded Woodpecker* (världspopulation 10.000-14.000 ex). Under resan kom vi upp i hela 291 resarter, vilket vi var nöjda med. Micke fick bilder på hela 215 fågelarter; det var verkligen lättfotograferat i Texas! Lämna igen hyrbilen. Hyrbilsnotan visar att vi kört 2 314 miles, d.v.s. 3 724 km under våra elva dagar i Texas. Det blir 34 mil/dag i snitt.

Flyg hem med *British Airways*, avgång kl 20:40, flygtid 9:05, landar 11:45 lokal tid i London och byter plan. Lyfter igen 12:55 och anländer till Kastrup kl 15:45, flygtid 1:50.



Prothonotary Warbler byggde bo under boardwalken.



Jesse H. Jones Park - fuktig, frodig och spännande.

#	Artnamn	Vetenskapligt namn	Svenskt artnamn	21/4	22/4	23/4	24/4	25/4	26/4	27/4	28/4	29/4	30/4
1	Black-bellied Whistling Duck	<i>Dendrocygna autumnalis</i>	Svartbukig visseland	5	2	10	20	10	10	8			
2	Fulvous Whistling Duck	<i>Dendrocygna bicolor</i>	Brun visseland		5								
3	Muscovy Duck	<i>Cairina moschata</i>	Myskand					6					
4	Gadwall	<i>Anas strepera</i>	Snatterand	2	2	3		15	15				
5	American Wigeon	<i>Anas americana</i>	Amerikansk bläsand		1								
6	American Black Duck	<i>Anas rubripes</i>	Svartand	10	2	3							
7	Mallard	<i>Anas platyrhynchos</i>	Gräsand		2								
8	Mottled Duck	<i>Anas fulvigula</i>	Fläckand	10	5	10	2	10	10				
9	Blue-winged Teal	<i>Anas discors</i>	Blåvingad årtä	A	A	A	A	25	A				
10	Cinnamon Teal	<i>Anas cyanoptera</i>	Kanelårtä					2	2				
11	Northern Shoveler	<i>Anas clypeata</i>	Skedand	A	A	A		10	20				
12	Northern Pintail	<i>Anas acuta</i>	Stjärtand		1								
13	Green-winged Teal	<i>Anas carolinensis</i>	Amerikansk kricka	A	2			1	1				
14	Lesser Scaup	<i>Aythya affinis</i>	Mindre bergand		15								
15	Ruddy Duck	<i>Oxyura jamaicensis</i>	Amerikansk kopparand				1						
16	Plain Chachalaca	<i>Ortalis vetula</i>	Nordlig chachalaca				2	2	A				
17	Scaled Quail	<i>Callipepla squamata</i>	Fjällig tofsvaktel								3	2	
18	Northern Bobwhite	<i>Colinus virginianus</i>	Vitstrupig vaktel									1	
19	Wild Turkey	<i>Meleagris gallopavo</i>	Kalkon			1		1					
20	Common Pheasant	<i>Phasianus colchicus</i>	Fasan									1	
21	Least Grebe	<i>Tachybaptus dominicus</i>	Dvärgdopping				10						
22	Pied-billed Grebe	<i>Podilymbus podiceps</i>	Tjocknäbbad dopping		2		2						
23	American White Ibis	<i>Eudocimus albus</i>	Vit ibis	A	1	1	1	2	5				
24	White-faced Ibis	<i>Plegadis chihi</i>	Maskibis	A		5		10	A				
25	Roseate Spoonbill	<i>Platalea ajaja</i>	Rosenskedstork	15	10	10							
26	American Bittern	<i>Botaurus lentiginosus</i>	Amerikansk rördrom	1	1								
27	Least Bittern	<i>Ixobrychus exilis</i>	Amerikansk dvärgrördrom							1			
28	Black-crowned Night Heron	<i>Nycticorax nycticorax</i>	Natthäger							2			

#	Artnamn	Vetenskapligt namn	Svenskt artnamn	21/4	22/4	23/4	24/4	25/4	26/4	27/4	28/4	29/4	30/4
29	Yellow-crowned Night Heron	<i>Nyctanassa violacea</i>	Gulkronad natthäger	1									
30	Green Heron	<i>Butorides virescens</i>	Grönryggig häger	15	5	5	5	1	1	1			
31	Western Cattle Egret	<i>Bubulcus ibis</i>	Kohäger	TA	TA	TA		120					
32	Great Blue Heron	<i>Ardea herodias</i>	Amerikansk gråhäger	5	1	5			5				
33	Great Egret	<i>Ardea alba</i>	Ägretthäger	TA	TA	TA	5	5	A	A			1
34	Reddish Egret	<i>Egretta rufescens</i>	Rosthäger			1							
35	Tricolored Heron	<i>Egretta tricolor</i>	Trefärgad häger	2	6	TA		5	1				
36	Little Blue Heron	<i>Egretta caerulea</i>	Blåhäger			10							
37	Snowy Egret	<i>Egretta thula</i>	Snöhäger		TA	TA	TA	TA	A	A		6	5
38	American White Pelican	<i>Pelecanus erythrorhynchos</i>	Hornpelikan	30		50							
39	Brown Pelican	<i>Pelecanus occidentalis</i>	Brun pelikan	A	A	A	5	5					
40	Neotropic Cormorant	<i>Phalacrocorax brasilianus</i>	Amazonskarv		TA	A	A	5	TA	TA			
41	Double-crested Cormorant	<i>Phalacrocorax auritus</i>	Öronskarv	1		1				1			
42	Anhinga	<i>Anhinga anhinga</i>	Amerikansk ormhalsfågel		TA	TA	5		1	1			
43	Turkey Vulture	<i>Cathartes aura</i>	Kalkongam	10	TA	TA	TA	TA	TA	TA	TA	TA	TA
44	Black Vulture	<i>Coragyps atratus</i>	Korpgam	20	TA	TA	TA		TA	TA	TA	TA	TA
45	Western Osprey	<i>Pandion haliaetus</i>	Fiskgjuse					1		1			
46	White-tailed Kite	<i>Elanus leucurus</i>	Vitstjärtad glada	10	TA	TA	TA						
47	Swallow-tailed Kite	<i>Elanoides forficatus</i>	Svalstjärtsglada					3					
48	Sharp-shinned Hawk	<i>Accipiter striatus</i>	Amerikansk sparvhök					1	1				1
49	Cooper's Hawk	<i>Accipiter cooperii</i>	Coopers hök						2		1		
50	Northern Harrier	<i>Circus hudsonius</i>	Amerikansk kärrhök	8	1	1							
51	Mississippi Kite	<i>Ictinia mississippiensis</i>	Mississippiglada			2			200	1			2
52	Harris's Hawk	<i>Parabuteo unicinctus</i>	Kaktusvråk						2	2	1	1	
53	Grey Hawk	<i>Buteo plagiatus</i>	Gråvråk						2				
54	Broad-winged Hawk	<i>Buteo platypterus</i>	Bredvingad vråk		1			1	2				
55	Short-tailed Hawk	<i>Buteo brachyurus</i>	Kortstjärtad vråk						3	2			

#	Artnamn	Vetenskapligt namn	Svenskt artnamn	21/4	22/4	23/4	24/4	25/4	26/4	27/4	28/4	29/4	30/4
56	Swainson's Hawk	<i>Buteo swainsoni</i>	Prärievråk	1		1				1	2		
57	Red-tailed Hawk	<i>Buteo jamaicensis</i>	Rödstjärtad vråk	1								1	3
58	Ferruginous Hawk	<i>Buteo regalis</i>	Kungsvråk			1							
59	Yellow Rail	<i>Coturnicops noveboracensis</i>	Gulrall	2									
60	Black Rail	<i>Laterallus jamaicensis</i>	Svartrall	1									
61	Clapper Rail	<i>Rallus crepitans</i>	Kustrall	1									
62	Sora	<i>Porzana carolina</i>	Karolinasumphöna	2			2						
63	Purple Gallinule	<i>Porphyrio martinicus</i>	Amerikansk sultanhöna		2								
64	Common Gallinule	<i>Gallinula galeata</i>	Amerikansk rörhöna	5	5		5						
65	American Coot	<i>Fulica americana</i>	Amerikansk sothöna	4	5	TA	TA	TA	TA	TA			
66	Whooping Crane	<i>Grus americana</i>	Trumpetartrana			2							
67	Black-necked Stilt	<i>Himantopus mexicanus</i>	Amerikansk stytlöpare	20		15		20					
68	American Avocet	<i>Recurvirostra americana</i>	Amerikansk skärfläcka	600		30							
69	American Golden Plover	<i>Pluvialis dominica</i>	Amerikansk tundrapipare		10	15							
70	Grey Plover	<i>Pluvialis squatarola</i>	Kustpipare	1	1	8							
71	Semipalmated Plover	<i>Charadrius semipalmatus</i>	Flikstrandpipare	10	1	A		1					
72	Wilson's Plover	<i>Charadrius wilsonia</i>	Wilsonstrandpipare	3									
73	Killdeer	<i>Charadrius vociferus</i>	Skrikstrandpipare	10		A	A	TA					
74	Piping Plover	<i>Charadrius melodus</i>	Flöjtstrandpipare			1							
75	Snowy Plover	<i>Charadrius nivosus</i>	Snöstrandpipare		3	1							
76	Wilson's Snipe	<i>Gallinago delicata</i>	Wilsonbeckasin	1		1							
77	Short-billed Dowitcher	<i>Limnodromus griseus</i>	Mindre beckasinsnäppa	A	A	10		10	30				
78	Long-billed Dowitcher	<i>Limnodromus scolopaceus</i>	Större beckasinsnäppa		1	?		?	?				
79	Marbled Godwit	<i>Limosa fedoa</i>	Präriespov	5									
80	Whimbrel	<i>Numenius phaeopus</i>	Småspov	150	5	A		2					
81	Long-billed Curlew	<i>Numenius americanus</i>	Långnäbbad spov	2									
82	Greater Yellowlegs	<i>Tringa melanoleuca</i>	Större gulbena	10	TA			10	5				

#	Artnamn	Vetenskapligt namn	Svenskt artnamn	21/4	22/4	23/4	24/4	25/4	26/4	27/4	28/4	29/4	30/4
83	Lesser Yellowlegs	<i>Tringa flavipes</i>	Mindre gulbena	50	A	15		10	50				
84	Solitary Sandpiper	<i>Tringa solitaria</i>	Amerikansk skogssnäppa	4	1	1		1	2				
85	Willet	<i>Tringa semipalmata</i>	Willet	TA	TA								
86	Spotted Sandpiper	<i>Actitis macularius</i>	Fläckdrillsnäppa	1	10	5		1	1	6			
87	Ruddy Turnstone	<i>Arenaria interpres</i>	Roskarl	A	A	A		5					
88	Red Knot	<i>Calidris canutus</i>	Kustsnäppa	1		10							
89	Sanderling	<i>Calidris alba</i>	Sandlöpare	A	A	A		10					
90	Semipalmated Sandpiper	<i>Calidris pusilla</i>	Sandsnäppa	6	15	10							
91	Western Sandpiper	<i>Calidris mauri</i>	Tundrasnäppa	1		20							
92	Least Sandpiper	<i>Calidris minutilla</i>	Dvärgsnäppa	10	30	10		10	25	10			
93	White-rumped Sandpiper	<i>Calidris fuscicollis</i>	Vitgumpsnäppa	3									
94	Baird's Sandpiper	<i>Calidris bairdii</i>	Gulbröstad snäppa							1			
95	Pectoral Sandpiper	<i>Calidris melanotos</i>	Tuvsnäppa			1			2	4			
96	Sharp-tailed Sandpiper	<i>Calidris acuminata</i>	Spetsstjärtad snäppa		1								
97	Dunlin	<i>Calidris alpina</i>	Kärnsnäppa	5	50	50		1		1			
98	Stilt Sandpiper	<i>Calidris himantopus</i>	Styltsnäppa		1	1			10				
99	Wilson's Phalarope	<i>Phalaropus tricolor</i>	Wilsonsimsnäppa	6	140			4	20				
100	Black Skimmer	<i>Rynchops niger</i>	Amerikansk saxnäbb	15									
101	Laughing Gull	<i>Leucophaeus atricilla</i>	Sotvingad mås	A	A	A		A	A	A			
102	Ring-billed Gull	<i>Larus delawarensis</i>	Ringnäbbad mås	4		8							
103	American Herring Gull	<i>Larus smithsonianus</i>	Kanadatrut	10	5	5							
104	Gull-billed Tern	<i>Gelochelidon nilotica</i>	Sandtärna		2								
105	Royal Tern	<i>Thalasseus maximus</i>	Kungstärna	TA	A	TA							
106	Cabot's Tern	<i>Thalasseus aculeatus</i>	Cabots tärna	20		TA							
107	Least Tern	<i>Sternula antillarum</i>	Amerikansk småtärna	A		50		1					
108	Forster's Tern	<i>Sterna forsteri</i>	Kärrtärna	A	A	A		5					
109	Black Tern	<i>Chlidonias niger</i>	Svarttärna	4		4							

#	Artnamn	Vetenskapligt namn	Svenskt artnamn	21/4	22/4	23/4	24/4	25/4	26/4	27/4	28/4	29/4	30/4
110	Rock Dove	<i>Columba livia</i>	Klippduva				1	1	1	1			
111	Band-tailed Pigeon	<i>Patagioenas fasciata</i>	Bandstjärtssduva								1		
112	Eurasian Collared Dove	<i>Streptopelia decaocto</i>	Turkduva	5	5								
113	Inca Dove	<i>Columbina inca</i>	Inkaduva	4	6	2		1	4	4		2	
114	White-tipped Dove	<i>Leptotila verreauxi</i>	Ljuspannad duva				50		5				
115	Mourning Dove	<i>Zenaida macroura</i>	Spetsstjärtad duva	A	A	A	A	A	A	A	A	A	A
116	White-winged Dove	<i>Zenaida asiatica</i>	Vitvingad duva			4	10	TA	A	A			
117	Groove-billed Ani	<i>Crotophaga sulcirostris</i>	Strimnäbbad ani	4									
118	Greater Roadrunner	<i>Geococcyx californianus</i>	Större tuppgök							2	1		
119	Yellow-billed Cuckoo	<i>Coccyzus americanus</i>	Gulnäbbad regngök	1	5			1	1				
120	Black-billed Cuckoo	<i>Coccyzus erythrophthalmus</i>	Svartnäbbad regngök		2								
121	Western Barn Owl	<i>Tyto alba</i>	Tornuggla	1 död									
122	Eastern Screech Owl	<i>Megascops asio</i>	Östlig skrikuv						1				
123	Elf Owl	<i>Micrathene whitneyi</i>	Kaktusuggla						2				
124	Lesser Nighthawk	<i>Chordeiles acutipennis</i>	Mindre falknattskärre					10	2	1	3		
125	Common Nighthawk	<i>Chordeiles minor</i>	Större falknattskärre	6	2	3	2	3	1				
126	Chuck-will's-widow	<i>Antrostomus carolinensis</i>	Karolinanattskärre						1				
127	Buff-collared Nightjar	<i>Antrostomus ridgwayi</i>	Halsbandsnattskärre						1				
128	White-collared Swift	<i>Streptoprocne zonaris</i>	Halsbandsseglare								20		
129	Chimney Swift	<i>Chaetura pelagica</i>	Skorstensseglare	TA	TA	TA	TA	TA	TA	TA			
130	Buff-bellied Hummingbird	<i>Amazilia yucatanensis</i>	Yucatánsmaragd				15	10	8				
131	Blue-throated Mountaingem	<i>Lampornis clemenciae</i>	Blåstrupig bergsjuvel								1		
132	Ruby-throated Hummingbird	<i>Archilochus colubris</i>	Rubinkolibri		2		1	2	15				
133	Black-chinned Hummingbird	<i>Archilochus alexandri</i>	Svarthakad kolibri					1	1			25	
134	Green Kingfisher	<i>Chloroceryle americana</i>	Grön kungsfiskare				2		1	2			
135	Belted Kingfisher	<i>Megasceryle alcyon</i>	Bälteskungsfiskare			2	1		1				
136	Red-headed Woodpecker	<i>Melanerpes erythrocephalus</i>	Rödhuudad hackspett										8

#	Artnamn	Vetenskapligt namn	Svenskt artnamn	21/4	22/4	23/4	24/4	25/4	26/4	27/4	28/4	29/4	30/4
137	Acorn Woodpecker	<i>Melanerpes formicivorus</i>	Samlarspett								2		
138	Golden-fronted Woodpecker	<i>Melanerpes aurifrons</i>	Gulpannad hackspett				3	10	A	5		1	
139	Red-bellied Woodpecker	<i>Melanerpes carolinus</i>	Karolinaspett										5
140	Ladder-backed Woodpecker	<i>Picoides scalaris</i>	Bandryggig hackspett				2	2	A		2		
141	Downy Woodpecker	<i>Picoides pubescens</i>	Dunspett		1								
142	Red-cockaded Woodpecker	<i>Picoides borealis</i>	Tallspett										2
143	Pileated Woodpecker	<i>Dryocopus pileatus</i>	Amerikansk spillkråka										3
144	Northern Crested Caracara	<i>Caracara cheriway</i>	Nordlig tofskarakara	1		8			2	15	1	5	1
145	American Kestrel	<i>Falco sparverius</i>	Sparvfalk							1	1		
146	Aplomado Falcon	<i>Falco femoralis</i>	Aplomadofalk					1					
147	Merlin	<i>Falco columbarius</i>	Stenfalk		2								
148	Peregrine Falcon	<i>Falco peregrinus</i>	Pilgrimsfalk			1							
149	Red-crowned Amazon	<i>Amazona viridigenalis</i>	Rödkronad amazon					2					
150	Green Parakeet	<i>Psittacara holochlorus</i>	Grön parakit					7					
151	Say's Phoebe	<i>Sayornis saya</i>	Rödbrun fibi								1		
152	Olive-sided Flycatcher	<i>Contopus cooperi</i>	Nordlig pivi				2	3	1				
153	Eastern Wood Pewee	<i>Contopus virens</i>	Östlig pivi				1						4
154	Acadian Flycatcher	<i>Empidonax virens</i>	Akadempid				1						
155	Least Flycatcher	<i>Empidonax minimus</i>	Dvärgempid				1	1					
156	Vermilion Flycatcher	<i>Pyrocephalus rubinus</i>	Rubintyrann							1		2	
157	Great Kiskadee	<i>Pitangus sulphuratus</i>	Större kiskadi					4	10	4			
158	Tropical Kingbird	<i>Tyrannus melancholicus</i>	Tropisk kungstyrann						1	1			
159	Couch's Kingbird	<i>Tyrannus couchii</i>	Mexikansk kungstyrann						A	A			
160	Cassin's Kingbird	<i>Tyrannus vociferans</i>	Cassins kungstyrann					1					
161	Western Kingbird	<i>Tyrannus verticalis</i>	Västlig kungstyrann						1	1			
162	Scissor-tailed Flycatcher	<i>Tyrannus forficatus</i>	Saxstjärtstyrann	10	2	TA	TA	TA	A	A			
163	Eastern Kingbird	<i>Tyrannus tyrannus</i>	Östlig kungstyrann	TA	A								

#	Artnamn	Vetenskapligt namn	Svenskt artnamn	21/4	22/4	23/4	24/4	25/4	26/4	27/4	28/4	29/4	30/4
164	Ash-throated Flycatcher	<i>Myiarchus cinerascens</i>	Gråstrupig topptyrann							1	4	1	
165	Brown-crested Flycatcher	<i>Myiarchus tyrannulus</i>	Brunhättad topptyrann						1				
166	Loggerhead Shrike	<i>Lanius ludovicianus</i>	Amerikansk törnskata	1	1	TA	TA	3			1		
167	White-eyed Vireo	<i>Vireo griseus</i>	Vitögdd vireo				5						
168	Bell's Vireo	<i>Vireo bellii</i>	Chaparrallvireo									8	
169	Black-capped Vireo	<i>Vireo atricapilla</i>	Svarthuvad vireo									1	
170	Blue-headed Vireo	<i>Vireo solitarius</i>	Glasögonvireo		1				1				
171	Warbling Vireo	<i>Vireo gilvus</i>	Sångvireo				1						
172	Philadelphia Vireo	<i>Vireo philadelphicus</i>	Kanadavireo				2						
173	Red-eyed Vireo	<i>Vireo olivaceus</i>	Rödögdd vireo	1	4		2	1	5				
174	Green Jay	<i>Cyanocorax luxuosus</i>	Grönskrika				5	A	1				
175	Blue Jay	<i>Cyanocitta cristata</i>	Blåskrika		2	1							A
176	Mexican Jay	<i>Aphelocoma wollweberi</i>	Mexikoskrika								20		
177	American Crow	<i>Corvus brachyrhynchos</i>	Amerikansk kråka			2							1
178	Chihuahuan Raven	<i>Corvus cryptoleucus</i>	Chihuahuakorp							2	8	3	
179	Cedar Waxwing	<i>Bombycilla cedrorum</i>	Indiansidensvans										10
180	Black-crested Titmouse	<i>Baeolophus atricristatus</i>	Svarttofsad gråmes				4	2	8		A	4	
181	Carolina Chickadee	<i>Poecile carolinensis</i>	Karolinatita										A
182	Horned Lark	<i>Eremophila alpestris</i>	Berglärka	1			1						
183	Sand Martin	<i>Riparia riparia</i>	Backsvala	TA		1		2	TA				4
184	Tree Swallow	<i>Tachycineta bicolor</i>	Trädsvala	TA	TA	TA		TA	A	TA	TA		
185	Purple Martin	<i>Progne subis</i>	Blå storsvala	2	2	20	10	5					
186	Northern Rough-winged Swallow	<i>Stelgidopteryx serripennis</i>	Nordlig kamvingesvala						10				
187	Barn Swallow	<i>Hirundo rustica</i>	Ladusvala	TA	TA	TA	TA	TA	5	TA		TA	
188	American Cliff Swallow	<i>Petrochelidon pyrrhonota</i>	Stensvala			A				TA		TA	
189	Cave Swallow	<i>Petrochelidon fulva</i>	Grottsvala	5		TA			5	TA		TA	
190	American Bushtit	<i>Psaltiriparus minimus</i>	Buskmes								10		

#	Artnamn	Vetenskapligt namn	Svenskt artnamn	21/4	22/4	23/4	24/4	25/4	26/4	27/4	28/4	29/4	30/4
191	Ruby-crowned Kinglet	<i>Regulus calendula</i>	Rödkronad kungsfågel					2			2		
192	Cactus Wren	<i>Campylorhynchus brunneicapillus</i>	Kaktusgårdsmyg								3	1	
193	Canyon Wren	<i>Catherpes mexicanus</i>	Kanjongårdsmyg								2	1	
194	Sedge Wren	<i>Cistothorus platensis</i>	Starrgårdsmyg	5									
195	Bewick's Wren	<i>Thryomanes bewickii</i>	Snårgårdsmyg						2		A	1	
196	Carolina Wren	<i>Thryothorus ludovicianus</i>	Karolinagårdsmyg		1		5	5	A	5		1	A
197	Winter Wren	<i>Troglodytes hiemalis</i>	Vintergårdsmyg				1						
198	Blue-grey Gnatcatcher	<i>Polioptila caerulea</i>	Svartbrynad myggsnappare		1						10	4	
199	Black-tailed Gnatcatcher	<i>Polioptila melanura</i>	Ökenmyggsnappare								2		
200	Brown-headed Nuthatch	<i>Sitta pusilla</i>	Brunhuvad nötväcka										1
201	Grey Catbird	<i>Dumetella carolinensis</i>	Grå kattfågel	5	7		8	10	7				
202	Northern Mockingbird	<i>Mimus polyglottos</i>	Nordlig härmtrast	A	A		A	A	A	A	A	A	A
203	Brown Thrasher	<i>Toxostoma rufum</i>	Rödbrun härmtrast	1	1								
204	Long-billed Thrasher	<i>Toxostoma longirostre</i>	Långnäbbad härmtrast				1	2					
205	Curve-billed Thrasher	<i>Toxostoma curvirostre</i>	Bågnäbbad härmtrast							3	1	1	
206	Common Starling	<i>Sturnus vulgaris</i>	Stare	A	A	A	A	A	TA	TA			TA
207	Eastern Bluebird	<i>Sialia sialis</i>	Östsialia										12
208	Veery	<i>Catharus fuscescens</i>	Rostskogstrast		1		2	3					
209	Grey-cheeked Thrush	<i>Catharus minimus</i>	Gråkindad skogstrast		1		4	4					
210	Swainson's Thrush	<i>Catharus ustulatus</i>	Beigekindad skogstrast	5	1								
211	Wood Thrush	<i>Hylocichla mustelina</i>	Fläckskogstrast	2	1		1						
212	Clay-colored Thrush	<i>Turdus grayi</i>	Lerfärgad trast				3	2	5				
213	House Sparrow	<i>Passer domesticus</i>	Gråsparv	TA	TA	TA	TA	TA	TA	TA	TA	TA	TA
214	House Finch	<i>Haemorhous mexicanus</i>	Husfink							8		10	
215	American Goldfinch	<i>Spinus tristis</i>	Guldsiska		1								
216	Lesser Goldfinch	<i>Spinus psaltria</i>	Småsiska							1		4	
217	Pine Siskin	<i>Spinus pinus</i>	Tallsiska									1	

#	Artnamn	Vetenskapligt namn	Svenskt artnamn	21/4	22/4	23/4	24/4	25/4	26/4	27/4	28/4	29/4	30/4
218	Ovenbird	<i>Seiurus aurocapilla</i>	Rödkronad piplärksångare		1		10	20					
219	Worm-eating Warbler	<i>Helmitheros vermivorum</i>	Beigebrynad skogssångare		1		3	1					
220	Louisiana Waterthrush	<i>Parkesia motacilla</i>	Sydlig piplärksångare				1						
221	Northern Waterthrush	<i>Parkesia noveboracensis</i>	Nordlig piplärksångare	5	2		30	40					
222	Golden-winged Warbler	<i>Vermivora chrysoptera</i>	Guldvingad skogssångare				3	1					
223	Blue-winged Warbler	<i>Vermivora cyanoptera</i>	Blåvingad skogssångare	1	1		10	10					
224	Black-and-white Warbler	<i>Mniotilta varia</i>	Svartvit skogssångare	3	2		15	40					
225	Prothonotary Warbler	<i>Protonotaria citrea</i>	Gyllenskogssångare	1	20		1	1					1
226	Swainson's Warbler	<i>Limnithlypis swainsonii</i>	Swainsons skogssångare			2							
227	Tennessee Warbler	<i>Leiothlypis peregrina</i>	Tennesseeskogssångare	4	10		20	40	15				
228	Colima Warbler	<i>Leiothlypis crissalis</i>	Colimaskogssångare								2		
229	Nashville Warbler	<i>Leiothlypis ruficapilla</i>	Nashvilleskogssångare				2	5	5				
230	MacGillivray's Warbler	<i>Geothlypis tolmiei</i>	Gråhuvad skogssångare					1					
231	Kentucky Warbler	<i>Geothlypis formosa</i>	Kentuckyskogssångare		2		4	10					
232	Common Yellowthroat	<i>Geothlypis trichas</i>	Gulhake		1		4	10					
233	Hooded Warbler	<i>Setophaga citrina</i>	Kapuschongskogssångare				2	50	4				
234	American Redstart	<i>Setophaga ruticilla</i>	Rödstjärtad skogssångare	3			4	20	2				
235	Cape May Warbler	<i>Setophaga tigrina</i>	Brunkindad skogssångare					1					
236	Cerulean Warbler	<i>Setophaga cerulea</i>	Blåvit skogssångare				2	2					
237	Northern Parula	<i>Setophaga americana</i>	Messångare	2				2					1
238	Magnolia Warbler	<i>Setophaga magnolia</i>	Magnoliaskogssångare				1	6					
239	Bay-breasted Warbler	<i>Setophaga castanea</i>	Brunbröstad skogssångare					2					
240	Blackburnian Warbler	<i>Setophaga fusca</i>	Orangestrupig skogssångare				2	3	1				
241	American Yellow Warbler	<i>Setophaga aestiva</i>	Gul skogssångare		6		10	10					
242	Chestnut-sided Warbler	<i>Setophaga pensylvanica</i>	Brunsidig skogssångare				1	10					
243	Blackpoll Warbler	<i>Setophaga striata</i>	Vitkindad skogssångare	1	1		1	10					
244	Black-throated Blue Warbler	<i>Setophaga caerulescens</i>	Blåryggig skogssångare		1								

#	Artnamn	Vetenskapligt namn	Svenskt artnamn	21/4	22/4	23/4	24/4	25/4	26/4	27/4	28/4	29/4	30/4
245	Pine Warbler	<i>Setophaga pinus</i>	Tallskogssångare										30
246	Audubon's Warbler	<i>Setophaga coronata auduboni</i>	Gulgumpad skogssångare	2							10		
247	Black-throated Grey Warbler	<i>Setophaga nigrescens</i>	Svartstrimmig skogssångare								1		
248	Townsend's Warbler	<i>Setophaga townsendi</i>	Townsendskogssångare					1			10		
249	Black-throated Green Warbler	<i>Setophaga virens</i>	Grönryggig skogssångare		1		10	20	5				
250	Canada Warbler	<i>Cardellina canadensis</i>	Kanadaskogssångare					1					
251	Wilson's Warbler	<i>Cardellina pusilla</i>	Svartkronad skogssångare					2					
252	Yellow-breasted Chat	<i>Icteria virens</i>	Gulbröstad ikteria		1 hörd								
253	Yellow-headed Blackbird	<i>Xanthocephalus xanthocephalus</i>	Gulhuvad ängstrupial					20			20		
254	Bobolink	<i>Dolichonyx oryzivorus</i>	Bobolink				1						
255	Eastern Meadowlark	<i>Sturnella magna</i>	Östlig ängstrupial	10	2	TA	TA	TA	1				
256	Scott's Oriole	<i>Icterus parisorum</i>	Scottstrupial								2		
257	Altamira Oriole	<i>Icterus gularis</i>	Altamiratrupal					1		1	1		
258	Bullock's Oriole	<i>Icterus bullockii</i>	Bullocktrupial							2			
259	Baltimore Oriole	<i>Icterus galbula</i>	Baltimoretrupial	5	5		300	300	10				
260	Hooded Oriole	<i>Icterus cucullatus</i>	Palmtrupial				5	2			1	2	
261	Orchard Oriole	<i>Icterus spurius</i>	Trädgårdstrupial	5	5		1	1				1	
262	Red-winged Blackbird	<i>Agelaius phoeniceus</i>	Rödvingetrupial	A		TA	TA	TA	TA	TA			
263	Brown-headed Cowbird	<i>Molothrus ater</i>	Brunhuvad kostare	30			150	100				1	2
264	Common Grackle	<i>Quiscalus quiscula</i>	Mindre båtstjärt	A	A	A	A	A	A	A			
265	Boat-tailed Grackle	<i>Quiscalus major</i>	Större båtstjärt	TA	TA	TA	TA						
266	Great-tailed Grackle	<i>Quiscalus mexicanus</i>	Mexikobåtstjärt					1	TA	TA			
267	Lark Bunting	<i>Calamospiza melanocorys</i>	Svartsparv								200	40	
268	Lincoln's Sparrow	<i>Melospiza lincolni</i>	Lincolnsparv				1		2				
269	White-crowned Sparrow	<i>Zonotrichia leucophrys</i>	Vitkronad sparv	20	2						10		
270	Savannah Sparrow	<i>Passerculus sandwichensis</i>	Gulbrynad grässparv	10	1			10					
271	Seaside Sparrow	<i>Ammodramus maritimus</i>	Kustsparv	20									

#	Artnamn	Vetenskapligt namn	Svenskt artnamn	21/4	22/4	23/4	24/4	25/4	26/4	27/4	28/4	29/4	30/4
272	Nelson's Sparrow	<i>Ammodramus nelsoni</i>	Nelsonsparv		1								
273	Chipping Sparrow	<i>Spizella passerina</i>	Tjippsparv				5	10					
274	Field Sparrow	<i>Spizella pusilla</i>	Åkersparv									4	
275	Clay-colored Sparrow	<i>Spizella pallida</i>	Lerfärgad sparv						2	1		4	
276	Lark Sparrow	<i>Chondestes grammacus</i>	Lärksparv				2	5		10		1	
277	Black-throated Sparrow	<i>Amphispiza bilineata</i>	Svartstrupig sparv							2	1		
278	Rufous-crowned Sparrow	<i>Aimophila ruficeps</i>	Rostkronad sparv							2	2		
279	Canyon Towhee	<i>Melospiza fusca</i>	Kanjonbusksparv								10	1	
280	Olive Sparrow	<i>Arremonops rufivirgatus</i>	Olivsparv				10		10	1			
281	Summer Tanager	<i>Piranga rubra</i>	Sommartangara	3								2	2
282	Scarlet Tanager	<i>Piranga olivacea</i>	Scharlakanstangara	1				2					
283	Dickcissel	<i>Spiza americana</i>	Dickcissel	10	10		2	5	5				
284	Rose-breasted Grosbeak	<i>Pheucticus ludovicianus</i>	Brokig kardinal	10	A	TA	TA	TA					1
285	Black-headed Grosbeak	<i>Pheucticus melanocephalus</i>	Svarthuvad kardinal								1		
286	Northern Cardinal	<i>Cardinalis cardinalis</i>	Röd kardinal	TA	TA	TA	TA	TA	TA	TA			
287	Pyrrhuloxia	<i>Cardinalis sinuatus</i>	Ökenkardinal							2			
288	Crimson-collared Grosbeak	<i>Rhodothraupis celaeno</i>	Röd Halsad kardinal				1						
289	Blue Grosbeak	<i>Passerina caerulea</i>	Blåtjocknäbb		2		2				1		
290	Indigo Bunting	<i>Passerina cyanea</i>	Indigofink	1	5	TA	TA	TA	TA				2
291	Painted Bunting	<i>Passerina ciris</i>	Påvefink	1	1	10	10	30	10	5		2	

A=Allmän

TA=Tämligen Allmän

Fotokollage av Texasfåglar


Foto: Mikael Arinder



Black-bellied Whistling-duck, Santa Ana 26/4.



Mottled Duck, Bolivar Flats 23/4.



Blue-winged Teal, Sabal Palm 24/4.



Cinnamon Teal, Santa Ana 25/4.



Plain Chachalaca, Santa Ana 26/4.



Wild Turkey, Aransas 23/4.



Least Grebe, Sabal Palm 24/4.



White-faced Ibis, Santa Ana 26/4.




American White Ibis, Santa Ana 26/4.



Roseate Spoonbill, Smith Oaks 22/4.



Little Blue Heron, Aransas 24/4.



Tricolored Heron, Santa Ana 26/4.



American Bittern, Anahuac 21/4.



Snowy Egret, Smith Oaks 22/4.



American White Pelican, Bolivar Flats 23/4.



Green Heron, Boy Scout Woods 22/4.



Brown Pelican, Bolivar Flats 21/4.



White-tailed Kite, Galvston 23/4.



Cooper's Hawk, Santa Ana 26/4.




Mississippi Kite, Santa Ana 26/4.




Gray Hawk, Santa Ana 26/4.




Swainson's Hawk, Bolivar Peninsula 23/4.




Red-tailed Hawk, High Island 23/4.



Harris's Hawk, Santa Ana 26/4.



American Coot, Sabal Palm 24/4.



Whooping Crane, Aransas 24/4.



Wilson's Plover, Rollover Pass 21/4.



Killdeer, Anahuac 21/4.



Short-billed Dowitcher, High Island 22/4.



Marbled Godwit, Rollover Pass 21/4.



Solitary Sandpiper, Anahuac 21/4.



Willet, Bolivar Flats 23/4.



Least Sandpiper, High Island 22/4.



Western Sandpiper, Bolivar Flats 23/4.



Baird's Sandpiper, Falcon State Park 27/4.



Pectoral Sandpiper, Falcon State Park 27/4.



Stilt Sandpiper, Santa Ana 26/4.



Semi-palmated Sandpiper, Rollover Pass 21/4.



Forster's Tern, Rollover Pass 21/4.



Black Skimmer, Rollover Pass 21/4.



Laughing Gull, High Island 22/4.



Inca Dove, High Island 22/4.



White-winged Dove, Brownsville 25/4.



White-tipped Dove, Bentsen 26/4.



Yellow-billed Cuckoo, Santa Ana 26/4.



Black-billed Cuckoo, Smith Oaks 22/4.



Elf Owl, Bentsen 26/4.



Greater Roadrunner, Falcon State Park 27/4.



Common Nighthawk, Aransas 23/4.



Chuck-wills Widow, Bentsen 26/4.



Buff-bellied Hummingbird, Sabal Palm 24/4.



Black-chinned Hummingbird, Neal's Lodge 29/4.




Ruby-throated Hummingbird, South Padre Island 25/4. 22/4.



Green Kingfisher, Sabal Palm 24/4.




Red-headed Woodpecker, WG Jones State Forest 30/4.



Red-bellied Woodpecker, Jesse H Jones Park 30/4.



Acorn Woodpecker, Big Bend National Park 28/4.



Golden-fronted Woodpecker, Sabal Palm 24/4.



Ladder-backed Woodpecker, Santa Ana 26/4.



Pileated Woodpecker, WG Jones State Forest 30/4.



Northern Crested Caracara, Falcon State Park 27/4.



Aplomado Falcon, Old Port Isabel Road 25/4.



Scissor-tailed Flycatcher, High Island 21/4.



Vermilion Flycatcher, Neal's Lodge 29/4.



Eastern Wood-pewee, South Padre Island 25/4.



Least Flycatcher, South Padre Island 25/4.



Couch's Kingbird, Salineno 27/4.



Western Kingbird, Falcon State Park 27/4.



Brown-crested Flycatcher, Santa Ana 26/4.



Ash-throated Flycatcher, Big Bend National Park 28/4.



Great Kiskadee, Santa Ana 26/4.



Say's Phoebe, Big Bend National Park 28/4.



Bell's Vireo, Neal's Lodge 29/4.



Warbling Vireo, South Padre Island 25/4.



Red-eyed Vireo, Smith Oaks 22/4.



Philadelphia Vireo, South Padre Island 24/4.



Blue-headed Vireo, Smith Oaks 22/4.




Green Jay, Bentsen 26/4.



Blue Jay, Smith Oaks 22/4.



Mexican Jay, Big Bend National Park 28/4.



Chihuahuan Raven, Middle Rio Grande Valley 27/4.




Cedar Waxwing, WG Jones State Forest 30/4.



Black-crested Titmouse, Sabal Palm 24/4.



Carolina Chickadee, WG Jones State Forest 30/4.



American Cliff Swallow, High Island 23/4.



Cave Swallow, High Island 23/4.



American Bushtit, Big Bend National Park 28/4.



Blue-gray Gnatcatcher, Neal's Lodge 29/4.



Bewick's Wren, Santa Ana 26/4.



Cactus Wren, Big Bend National Park 28/4.



Sedge Wren, Anahuac 21/4.



Carolina Wren, Santa Ana 26/4.



Gray Catbird, South Padre Island 25/4.



Clay-colored Thrush, Sabal Palm 24/4.



Curve-billed Thrasher, Salineno 27/4.



Long-billed Thrasher, Sabal Palm 24/4.



Veery, South Padre Island 25/4.



Gray-cheeked Thrush, South Padre Island 24/4.



Wood Thrush, Boy Scout Woods 21/4.



Swainson's Thrush, Boy Scout Woods 21/4.



House Finch, Neal's Lodge 29/4.



Lesser Goldfinch, Neal's Lodge 29/4.



Ovenbird, South Padre Island 24/4.



Worm-eating Warbler, Old Port Isabel Road 24/4.



Northern Waterthrush, Boy Scout Woods 21/4.




Black-and-white Warbler, Boy Scout Woods 21/4



Golden-winged Warbler, South Padre Island 24/4.



Blue-winged Warbler, South Padre Island 24/4.



Tennessee Warbler, South Padre Island 25/4.



Nashville Warbler, Old Port Isabel Road 24/4.



Kentucky Warbler, South Padre Island 25/4.



Common Yellowthroat, South Padre Island 24/4.



Hooded Warbler, South Padre Island 25/4.




Prothonotary Warbler, Smith Oaks 22/4.



Cerulean Warbler, South Padre Island 25/4.



American Redstart, South Padre Island 25/4.



Northern Parula, Boy Scout Woods 21/4.



Magnolia Warbler, South Padre Island 24/4.



American Yellow Warbler, Old Port Isabel Road 24/4.



Pine Warbler, WG Jones State Forest 30/4.



Blackburnian Warbler, Sabal Palm 24/4.



Black-throated Green Warbler, South Padre Island 25/4.



Chestnut-sided Warbler, Old Port Isabel Road 24/4.



Bay-breasted Warbler, South Padre Island 25/4.



Audubon's Warbler, Big Bend National Park 28/4.



Blackpoll Warbler, South Padre Island 25/4.



Red-winged Blackbird, Santa Ana 26/4.




Yellow-headed Blackbird, South Padre Island 25/4.



Eastern Meadowlark, Bolivar Peninsula 23/4.



Savannah Sparrow, Anahuac 21/4.



Scott's Oriole, Big Bend 28/4.




Baltimore Oriole, South Padre Island 24/4.



Hooded Oriole, Sabal Palm 24/4.



Orchard Oriole, Boy Scout Woods 21/4.



Lincoln's Sparrow, Santa Ana 26/4.



Rufous-crowned Sparrow, Middle Rio Grande Valley 27/4.



Field Sparrow, Neal's Lodge 29/4.



Chipping Sparrow, South Padre Island 24/4.




Lark Sparrow, South Padre Island 24/4.



Clay-colored Sparrow, Neal's Lodge 29/4.



Black-throated Sparrow, Falcon State Park 27/4.




Seaside Sparrow, Anahuac 21/4.



Canyon Towhee, Big Bend National Park 28/4.



Olive Sparrow, Santa Ana 26/4.



Summer Tanager, Boy Scout Woods 21/4.



Scarlet Tanager, Smith Oaks 22/4.



Pyrrhuloxia, Salineno 27/4.



Northern Cardinal, Bentsen 26/4.



Dickcissel, High Island 22/4.



Rose-breasted Grosbeak, Smith Oaks 22/4.



Blue Grosbeak, Boy Scout Woods 22/4.



Crimson-collared Grosbeak, Sabal Palm 24/4.



Indigo Bunting, South Padre Island 25/4.



Painted Bunting, Salineno 27/4.